

КАРТА-ПЛАН ТЕРРИТОРИИ

Пояснительная записка

1. Сведения о территории выполнения комплексных кадастровых работ: Российская Федерация, 152930, Ярославская обл., Рыбинский р-н, Колосово д 76:14:010445

(наименование субъекта Российской Федерации, муниципального образования, населенного пункта, уникальные учетные номера кадастровых кварталов, иные сведения, позволяющие определить местоположение территории, на которой выполняются комплексные кадастровые работы, например, наименование садоводческого или огороднического некоммерческого товарищества, гаражного кооператива, элемента планировочной структуры)

2. Основания выполнения комплексных кадастровых работ:

Наименование, дата и номер документа, на основании которого выполняются комплексные кадастровые работы: Муниципальный контракт № 1/2023 от 03.03.2023

3. Дата подготовки карты-плана территории: 14.12.2023

4. Сведения о заказчике(ах) комплексных кадастровых работ:

В отношении юридического лица, органа местного самоуправления муниципального района, муниципального округа или городского округа либо уполномоченного исполнительного органа государственной власти субъекта Российской Федерации:

полное или сокращенное (в случае, если имеется) наименование: УПРАВЛЕНИЕ ИМУЩЕСТВЕННЫХ И ЗЕМЕЛЬНЫХ ОТНОШЕНИЙ АДМИНИСТРАЦИИ РЫБИНСКОГО МУНИЦИПАЛЬНОГО РАЙОНА, ИНН: 7610075850, ОГРН: 1077610005109

основной государственный регистрационный номер: 1077610005109

идентификационный номер налогоплательщика: 7610075850

В отношении физического лица или представителя физических или юридических лиц:

фамилия, имя, отчество (последнее - при наличии): =

страховой номер индивидуального лицевого счета в системе обязательного пенсионного страхования Российской Федерации (СНИЛС): =

Наименование и реквизиты документа, подтверждающие полномочия представителя заказчика(ов) комплексных кадастровых работ: =

Адрес электронной почты (для направления уведомления о результатах внесения сведений в Единый государственный реестр недвижимости): =

5. Сведения об исполнителе комплексных кадастровых работ

Полное или сокращенное (в случае, если имеется) наименование и адрес юридического лица, с которым заключен государственный или муниципальный контракт либо договор подряда, на выполнение комплексных кадастровых работ: ООО "Гера", Российская Федерация, Ярославская обл., Ярославль г., Большая Норская ул, 14 д, 15 кв

Фамилия, имя, отчество кадастрового инженера (последнее - при наличии): Форошук Оксана Владимировна и основной государственный регистрационный номер кадастрового инженера индивидуального предпринимателя (ОГРНИП): =

Страховой номер индивидуального лицевого счета в системе обязательного пенсионного страхования Российской Федерации (СНИЛС) кадастрового инженера: 07706828997

Уникальный реестровый номер кадастрового инженера в реестре саморегулируемой организации кадастровых инженеров и дата внесения сведений о физическом лице в такой реестр: 6073, 31.03.2016

Полное или (в случае, если имеется) сокращенное наименование саморегулируемой организации кадастровых инженеров, членом которой является кадастровый инженер: А СРО "Кадастровые инженеры"

Контактный телефон: 89605334395

Почтовый адрес и адрес электронной почты, по которым осуществляется связь с кадастровым инженером: Ярославская обл, г. Ярославль, ул. Большая Норская, д.15, кв.14, pereslavskaja@mail.ru

6. Перечень документов, использованных при подготовке карты-плана территории:

№ п/п	Реквизиты документа				
	Вид	Дата	Номер	Наименование	Иные сведения
1	2	3	4	5	6
1.	Кадастровый план территории	30.03.2023	****- ***/** *_ ***** **	<u>Кадастровый план территории</u>	=
2.	Кадастровый план территории	12.03.2023	****- ***/** *_ ***** **	<u>Кадастровый план территории</u>	=
3.	Решения, уведомления, расписки	09.03.2023	254	<u>Решения Муниципального Совета Рыбинского МР</u>	=
4.	Документы градостроительного зонирования (Правила землепользования и застройки)	09.03.2023	б/н	<u>Документы градостроительного зонирования (Правила землепользования и застройки)</u>	=
5.	Решения, уведомления, расписки	23.10.2023	1552	<u>Постановление "Об утверждении проекта межевания территории"</u>	=
6.	Решения, уведомления, расписки	29.11.2023	1774	<u>Постановление "Об утверждении проекта межевания территории"</u>	=
7.	ДОКУМЕНТ Б, СОДЕРЖАЩИЕ	01.01.2008	б/н	<u>Ортофотопланы</u>	<u>масштаб 1:2000, создано 01.01.2008</u>

	ОПИСАНИЕ ОБЪЕКТА				
8.	Решения, уведомления, расписки	06.07.2000	74	<u>Постановление о внесении адресов объектов недвижимости в деревнях Колосово, Рябухино, Скорода</u>	=
9.	Решения, уведомления, расписки	09.07.2001	86	<u>Постановление о внесении дополнений по адресации объектов недвижимости в деревне Колосово</u>	=
1 0.	Решения, уведомления, расписки	25.08.1994	617	<u>Постановление о выдаче свидетельств на право собственности на земельные доли (паи) члена пайщикам АОЗТ "Малиновец"</u>	=
1 1.	Решения, уведомления, расписки	31.08.2000	824	<u>Постановление о передаче земельных участков в состав земель Макаровской с/а</u>	=
1 2.	Решения, уведомления, расписки	15.06.2002	34-73	<u>Постановление о передаче в собственность и утверждении границ земельного участка</u>	=
1 3.	ДОКУМЕНТ Б, СОДЕРЖА ЩИЕ ОПИСАНИЕ ОБЪЕКТА	13.06.2002	б/н	<u>Чертежи границ землепользования с линейной привязкой поворотных точек границы к твердым контурам ситуации на местности</u>	=
1 4.	Документ, содержащий сведения об адресе объекта недвижимост и	16.06.2023	0cd701e f-4cc3- 4b2d- 9606- 3d8ee59 8fb96	<u>Выписка ГАР</u>	=
1 5.	Документ, содержащий сведения об адресе объекта недвижимост и	16.06.2023	1efad44 1-3e5b- 431a- a53c- b13da6e fab9f	<u>Выписка ГАР</u>	=

1 6.	Документ, содержащий сведения об адресе объекта недвижимост и	16.06.2023	7ad20f2 2-c610- 4952- 874d- 8a54303 db1fb	<u>Выписка ГАР</u>	=
1 7.	Документ, содержащий сведения об адресе объекта недвижимост и	16.06.2023	0453fde 2-c85c- 4674- 9775- 2d669f4 04a32	<u>Выписка ГАР</u>	=
1 8.	Документ, содержащий сведения об адресе объекта недвижимост и	16.06.2023	916c4b1 d-ebc9- 4713- bb6e- e614c3d 4a8d2	<u>Выписка ГАР</u>	=
1 9.	Документ, содержащий сведения об адресе объекта недвижимост и	16.06.2023	9091b3 39- 11a9- 4596- bf50- 95302cd ce530	<u>Выписка ГАР</u>	=
2 0.	Документ, содержащий сведения об адресе объекта недвижимост и	16.06.2023	b84b45 2b- 7893- 42dc- ac14- 52f644e 45e71	<u>Выписка ГАР</u>	=
2 1.	Документ, содержащий сведения об адресе объекта недвижимост и	16.06.2023	c947eea b-d9cd- 4021- 9dde- 44df8da d30b4	<u>Выписка ГАР</u>	=
2 2.	Документ, содержащий сведения об адресе объекта	16.06.2023	e48fadf 2-d25d- 4daa- b93b- 5580c5a	<u>Выписка ГАР</u>	=

	недвижимост и		14413		
2 3.	Документ, содержащий сведения об адресе объекта недвижимост и	16.06.2023	b1aca33 5-9d65- 4764- 86b1- 85fcd2c e1447	<u>Выписка ГАР</u>	=
2 4.	Документ, содержащий сведения об адресе объекта недвижимост и	16.06.2023	54e25e9 5-d62a- 4c33- a2ba- b47d27 bdaa44	<u>Выписка ГАР</u>	=
2 5.	Карта (план) объекта землеустройс тва	14.12.2023	б/н	<u>Карта (план)</u>	=
2 6.	Договоры / соглашения	06.09.2017	<u>1030БС</u> <u>/2017</u>	<u>Договоры</u>	=

7. Пояснения к карте-плану территории:

1. Комплексные кадастровые работы выполнены в отношении объектов недвижимости, расположенных на территории кадастрового квартала 76:14:010445 на основании Муниципального контракта № 1/2023 от 03.03.2023, заключенного между УПРАВЛЕНИЕМ ИМУЩЕСТВЕННЫХ И ЗЕМЕЛЬНЫХ ОТНОШЕНИЙ АДМИНИСТРАЦИИ РЫБИНСКОГО МУНИЦИПАЛЬНОГО РАЙОНА.

При выполнении комплексных кадастровых работ площади уточняемых земельных участков определялись с учетом требований законодательства: фактическая площадь земельного участка, не должна быть больше площади, сведения о которой относительно этого земельного участка содержатся в Едином государственном реестре недвижимости, более чем на величину предельного минимального размера земельного участка, установленного в соответствии с федеральным законом для земель соответствующего целевого назначения и разрешенного использования; фактическая площадь земельного участка, не должна быть меньше площади земельного участка, сведения о которой относительно этого земельного участка содержатся в Едином государственном реестре недвижимости, более чем на десять процентов.

Границы земельных участков утверждены постановлением "Об утверждении проекта межевания территории" Администрацией Рыбинского МР ЯО. Границы устанавливались на основании имеющихся у кадастрового инженера Чертежам границ землепользования с линейной привязкой поворотных точек границы к твердым контурам ситуации на местности от 13.06.2002 года и Постановлению о внесении дополнений по адресации объектов недвижимости в деревне Колосово №86 от 09.07.2001. Так же были сделаны запросы в филиал ППК «Роскадастр» по Ярославской области о предоставлении документов из государственного фонда данных, но получены Уведомления об отказе в предоставлении документов или информации о документах государственного фонда данных от 08.08.2023, в связи с отсутствием запрашиваемых документов государственного фонда данных.

Согласно Правилами землепользования и застройки СУДОВЕРФСКОГОСЕЛЬСКОГО ПОСЕЛЕНИЯ РЫБИНСКОГО МУНИЦИПАЛЬНОГО РАЙОНА ЯРОСЛАВСКОЙ ОБЛАСТИ, утвержденных решением Муниципального Совета Рыбинского МР от 09.03.2023 № 254, территория кадастрового квартала 76:14:010445 расположена в зоне Ж-1 зона индивидуальной жилой застройки. В данной территориальной зоне установлены предельные минимальные размеры земельных участков для следующих видов разрешенного использования: для индивидуального жилищного строительства минимальные - 400 кв.м., максимальные -10000 кв.м. (2500 кв.м из земель, находящихся в государственной или муниципальной собственности); Для ведения личного подсобного хозяйства (приусадебный земельный участок) минимальные - 400 кв.м., максимальные - 3000 кв.м., огородничество минимальные 200 кв.м., максимальные 399 кв.м.

По сведениям Единого государственного реестра недвижимости на территории кадастрового квартала 76:14:010445 расположено 62 ранее учтенных земельных участков.

В ходе комплексных кадастровых работ уточняются границы 44 земельных участков.

В ККР не включены ЗУ 76:14:010445:7, 76:14:010445:16, 76:14:010445:22, так как их установленные в ходе ККР площади меньше площади, сведения о которых имеются в ЕГРН, более чем на 10%. Согласие на уменьшение площади не получено.

Так же в ККР не включаются ЗУ 76:14:010445:18, 76:14:010445:19, 76:14:010445:2, так как, по имеющимся у кадастрового инженера Чертежам границ землепользования с линейной привязкой поворотных точек границы к твердым контурам ситуации на местности от 13.06.2002 года и Постановлению о внесении дополнений по адресации объектов недвижимости в деревне Колосово №86 от 09.07.2001, они располагаются в квартале 76:14:010401.

В ККР не включены ЗУ 76:14:010401:147, 76:14:010401:148, 76:14:010401:149, 76:14:010401:150, 76:14:010401:151, 76:14:010401:152, 76:14:010401:153, 76:14:010401:154, 76:14:010401:276, 76:14:010401:277, 76:14:010401:278, 76:14:010445:74, 76:14:010445:75, 76:14:010401:188 так как границы земельных участков их соответствуют установленным на основании настоящего Федерального закону от 13.07.2015 N 218-ФЗ (ред. от 01.05.2022) ""О государственной регистрации недвижимости"" требованиям к описанию местоположения границ земельных участков, сведения о которых содержатся в Едином государственном реестре недвижимости.

При кадастровой съемке данных земельных участков, было выявлено несоответствие фактического местоположения границ 9 земельных участков. Данное несоответствие квалифицируется в качестве реестровой ошибки, которая допущена лицом, ранее осуществлявшим кадастровые работы в отношении указанных земельных участков. При выполнении комплексных кадастровых работ реестровые ошибки в сведениях о местоположении границ указанных земельных участков исправлены.

В карту-план территории включены координаты характерных точек контуров зданий, сооружений, объектов незавершенного строительства, которые представляют замкнутую линию, образуемую проекцией внешних границ ограждающих конструкций такого здания, сооружения, объекта незавершенного строительства на горизонтальную плоскость, проходящую на уровне примыкания такого здания, сооружения, объекта незавершенного строительства к поверхности земли. В соответствии с пунктом 3 части 1 статьи 42.1 Федерального закона от 24.07.2007 N 221-ФЗ "О кадастровой деятельности" (в ред. Федерального закона от 17.06.2019 N 150-ФЗ) объектами комплексных кадастровых работ являются здания, сооружения, а также объекты незавершенного строительства, сведения о которых содержатся в Едином государственном реестре недвижимости.

Согласно сведениям Единого государственного реестра недвижимости на территории кадастрового квартала 76:14:010445 расположены 14 объектов капитального строительства.

В ходе ККР были уточнены границы 4 ОКСов.

В ККР не включены следующие ОКСы: 76:14:010445:64, 76:14:010445:67, 76:14:010445:70, 76:14:010445:59 так как они отсутствуют на участках (сгорели).

Так же в ККР не включены следующие ОКСы: 76:14:010445:63, 76:14:010445:66, 76:14:010445:69, так как расположены за пределами квартала.

Кроме того в ККР не включен ОКС 76:14:010445:73, так как является дублем 76:14:010445:72. В ККР так же не включен ОКС 76:14:010106:161, который имеет привязку к ЗУ 76:14:010445:24, однако фактически он никогда не располагался на данном земельном участке, а по адресу он находится в квартале 76:14:010106.

В ККР не включаются ОКСы 76:14:010445:85, 76:14:010445:86 так как их границы соответствуют установленным на основании настоящего Федерального закону от 13.07.2015 N 218-ФЗ (ред. от 01.05.2022) ""О государственной регистрации недвижимости"" требованиям к описанию местоположения границ, сведения о которых содержатся в Едином государственном реестре недвижимости.

Территория кадастрового квартала 76:14:010445 частично расположена в границах зон с особыми условиями использования территории:

1. Охранная зона "ВЛ 6 кВ фидер №19 "Малиновец" ПС Веретье"реестровый номер 76:14-6.173,
2. Охранная зона объекта электросетевого хозяйства ВЛ-0,4 дл.11,8км фидер 4 и 6 п/ст Нептун, местоположение: Ярославская обл, Рыбинский район, г. Рыбинск реестровый номер 76:00-6.806,

3.Охранная зона ТП 344 (Колосово) расположенная на территории Рыбинского района Ярославской области реестровый номер 76:14-6.1498,

4.Охранная зона пункта ГГС "п.п. 1755 " реестровый номер 76:14-6.488.

Сведения о пунктах геодезической сети и средствах измерений

1. Сведения о пунктах геодезической сети:

№ п/п	Вид геодезической сети	Название пункта геодезической сети и тип знака	Система координат пункта геодезической сети	Координаты пункта, м		Дата обследования 01.05.2023		
						Сведения о состоянии		
				Х	У	наружного знака пункта	центра пункта	марки центра пункта
1	2	3	4	5	6	7	8	9
1.	—	Дифференциальная геодезическая станция, тип знака отсутствует, Аппаратура геодезическая спутниковая RS20124	МСК-76.1	421468.09	1267058.58	сохранился	сохранился	сохранился

2. Сведения об использованных средствах измерений:

№ п/п	Наименование и обозначение типа средства измерений -	Заводской или серийный номер средства	Реквизиты свидетельства о поверке прибора (инструмента,
-------	--	---------------------------------------	---

	прибора (инструмента, аппаратуры)	измерений	аппаратуры) и (или) срок действия поверки
1	2	3	4
1.	<u>Аппаратура одночастотная геодезическая спутниковая 4600LS</u>	<u>заводской (серийный) номер прибора отсутствует</u>	<u>Свидетельство о поверке С-ГСХ/30-09-2022/189934971, выдано 30.09.2022г., действительно до 29.09.2023 г.</u>
2.	<u>аппаратура геодезическая спутниковая EFT M1 GNSS (GSM) s/n 10213972</u>	<u>заводской (серийный) номер прибора отсутствует</u>	<u>Свидетельство о поверке №С-ГСХ/07-09-2022/184611135, выдано 07.09.2022г., действительно до 06.09.2023 г.</u>

Сведения об уточняемых земельных участках

1. Сведения о характерных точках границ уточняемого земельного участка с кадастровым номером 76:14:010445:1

Система координат МСК-76, зона 1

Зона № 1

Обозначение характерных точек границ	Координаты, м				Метод определения координат	Формулы, примененные для расчета средней квадратической погрешности определения координат характерных точек границ (Mt), с подставленными в такие формулы значениями и итоговые (вычисленные) значения Mt, м	Описание закрепления точки
	содержатся в Едином государственном реестре недвижимости		определены в результате выполнения комплексных кадастровых работ				
	X	Y	X	Y			
1	2	3	4	5	6	7	8
н37У	–	–	423248.4 1	1259932. 86	Метод спутников ых геодезичес ких измерений (определен ий)	$Mt = \sqrt{(0.07^2 + 0.07^2)}$)=0.10	–
н38У	–	–	423302.9 2	1260024. 50	Метод спутников ых геодезичес ких измерений (определен ий)	$Mt = \sqrt{(0.07^2 + 0.07^2)}$)=0.10	–
н39У	–	–	423268.1 8	1260046. 16	Метод спутников ых геодезичес ких измерений (определен ий)	$Mt = \sqrt{(0.07^2 + 0.07^2)}$)=0.10	–
н40У	–	–	423213.4 7	1259955. 04	Метод спутников	$Mt = \sqrt{(0.07^2 + 0.07^2)}$)=0.10	–

					ых геодезичес- ких измерений (определен- ий))=0.10	
н37У	–	–	423248.4 1	1259932. 86	Метод спутников- ых геодезичес- ких измерений (определен- ий)	$Mt=\sqrt{(0.07^2+0.07^2)}$)=0.10	–

2. Сведения о частях границ уточняемого земельного участка с кадастровым номером 76:14:010445:1

Обозначение части границ		Горизонтальное проложение (S), м	Описание прохождения части границ	Сведения о согласовании местоположения границ (согласовано/спорное)
от т.	до т.			
1	2	3	4	5
н37У	н38У	106.63	–	согласовано
н38У	н39У	40.94	–	согласовано
н39У	н40У	106.28	–	согласовано
н40У	н37У	41.39	–	согласовано

3. Сведения о характеристиках уточняемого земельного участка с кадастровым номером 76:14:010445:1

№ п/п	Наименование характеристики земельного участка	Значение характеристики
1	2	3
1.	Адрес земельного участка	–
1.1	Сведения о местоположении земельного участка (при отсутствии адреса) в структурированном в соответствии с федеральной информационной адресной системой виде	–
1.2	Дополнительные сведения о местоположении земельного участка	–
2.	Площадь земельного участка ± величина погрешности определения (вычисления) площади (Р	4381 кв.м ± 13.43 кв.м

	$\pm \Delta P$), м ²	
3.	Формула, примененная для вычисления предельной погрешности определения площади земельного участка с подставленными значениями и итоговые (вычисленные) значения (ΔP), м ²	$\Delta P = 2 * M_t * \sqrt{P} * \sqrt{((1 + K^2) / (2 * K))} = 2 * 0.10 * \sqrt{4381} * \sqrt{((1 + 1.27^2) / (2 * 1.27))} = 13.43$
4.	Площадь земельного участка согласно сведениям Единого государственного реестра недвижимости ($P_{\text{кад}}$), м ²	4381
5.	Оценка расхождения P и $P_{\text{кад}}$ ($P - P_{\text{кад}}$), м ²	0 кв.м
6.	Предельные минимальный и максимальный размеры земельного участка ($P_{\text{мин}}$ и $P_{\text{макс}}$), м ²	400 3000
7.	Вид (виды) разрешенного использования	Для ведения личного подсобного хозяйства
7.1	Дополнительные сведения об использовании земельного участка	–
8.	Кадастровый или иной государственный учетный номер (инвентарный) здания, сооружения, объекта незавершенного строительства, расположенного на земельном участке	–
9.	Сведения о земельных участках (землях общего пользования, территории общего пользования), посредством которых обеспечивается доступ	76:14:010445:3У1
10.	Иные сведения	–
4. Пояснения к сведениям об уточняемом земельном участке с кадастровым номером: <u>76:14:010445:1</u>		
1.	–	

Сведения об уточняемых земельных участках

1. Сведения о характерных точках границ уточняемого земельного участка с кадастровым номером 76:14:010445:3

Система координат МСК-76, зона 1

Зона № 1

Обозначение характерных точек границ	Координаты, м				Метод определения координат	Формулы, примененные для расчета средней квадратической погрешности определения координат характерных точек границ (Mt), с подставленными в такие формулы значениями и итоговые (вычисленные) значения Mt, м	Описание закрепления точки
	содержатся в Едином государственном реестре недвижимости		определены в результате выполнения комплексных кадастровых работ				
	X	Y	X	Y			
1	2	3	4	5	6	7	8
н41У	–	–	423394.3 6	1259747. 51	Метод спутников ых геодезичес ких измерений (определен ий)	$Mt = \sqrt{(0.07^2 + 0.07^2)} = 0.10$	–
н42У	–	–	423431.7 6	1259807. 10	Метод спутников ых геодезичес ких измерений (определен ий)	$Mt = \sqrt{(0.07^2 + 0.07^2)} = 0.10$	–
н43У	–	–	423379.0 1	1259838. 77	Метод спутников ых геодезичес ких измерений (определен ий)	$Mt = \sqrt{(0.07^2 + 0.07^2)} = 0.10$	–
н44У	–	–	423346.3 8	1259777. 93	Метод спутников	$Mt = \sqrt{(0.07^2 + 0.07^2)}$	–

					ых геодезичес- ких измерений (определен- ий))=0.10	
н45У	–	–	423343.3 6	1259779. 34	Метод спутников- ых геодезичес- ких измерений (определен- ий)	$Mt=\sqrt{(0.07^2+0.07^2)}$)=0.10	–
н46У	–	–	423339.8 8	1259771. 77	Метод спутников- ых геодезичес- ких измерений (определен- ий)	$Mt=\sqrt{(0.07^2+0.07^2)}$)=0.10	–
н41У	–	–	423394.3 6	1259747. 51	Метод спутников- ых геодезичес- ких измерений (определен- ий)	$Mt=\sqrt{(0.07^2+0.07^2)}$)=0.10	–

2. Сведения о частях границ уточняемого земельного участка с кадастровым номером 76:14:010445:3

Обозначение части границ		Горизонтальное проложение (S), м	Описание прохождения части границ	Сведения о согласовании местоположения границ (согласовано/спорное)
от т.	до т.			
1	2	3	4	5
н41У	н42У	70.35	–	согласовано
н42У	н43У	61.53	–	согласовано
н43У	н44У	69.04	–	согласовано
н44У	н45У	3.33	–	согласовано
н45У	н46У	8.33	–	согласовано

н46У	н41У	59.64	–	согласовано
3. Сведения о характеристиках уточняемого земельного участка с кадастровым номером 76:14:010445:3				
№ п/п	Наименование характеристики земельного участка	Значение характеристики		
1	2	3		
1.	Адрес земельного участка	–		
1.1	Сведения о местоположении земельного участка (при отсутствии адреса) в структурированном в соответствии с федеральной информационной адресной системой виде	–		
1.2	Дополнительные сведения о местоположении земельного участка	–		
2.	Площадь земельного участка ± величина погрешности определения (вычисления) площади ($P \pm \Delta P$), м ²	4380 кв.м ± 13.24 кв.м		
3.	Формула, примененная для вычисления предельной погрешности определения площади земельного участка с подставленными значениями и итоговые (вычисленные) значения (ΔP), м ²	$\Delta P = 2 * M_t * \sqrt{P} * \sqrt{((1 + K^2) / (2 * K))} = 2 * 0.10 * \sqrt{4380} * \sqrt{((1 + 1.01^2) / (2 * 1.01))} = 13.24$		
4.	Площадь земельного участка согласно сведениям Единого государственного реестра недвижимости ($P_{\text{кад}}$), м ²	4380		
5.	Оценка расхождения P и $P_{\text{кад}}$ ($P - P_{\text{кад}}$), м ²	0 кв.м		
6.	Предельные минимальный и максимальный размеры земельного участка ($P_{\text{мин}}$ и $P_{\text{макс}}$), м ²	400 3000		
7.	Вид (виды) разрешенного использования	Для ведения личного подсобного хозяйства		
7.1	Дополнительные сведения об использовании земельного участка	–		
8.	Кадастровый или иной государственный учетный номер (инвентарный) здания, сооружения, объекта незавершенного строительства, расположенного на земельном участке	–		
9.	Сведения о земельных участках (землях общего пользования, территории общего пользования), посредством которых обеспечивается доступ	76:14:010445:3У1		

10.	Иные сведения	–
4. Пояснения к сведениям об уточняемом земельном участке с кадастровым номером: <u>76:14:010445:3</u>		
1.	–	

Сведения об уточняемых земельных участках

1. Сведения о характерных точках границ уточняемого земельного участка с кадастровым номером 76:14:010445:5

Система координат МСК-76, зона 1

Зона № 1

Обозначение характерных точек границ	Координаты, м				Метод определения координат	Формулы, примененные для расчета средней квадратической погрешности определения координат характерных точек границ (Mt), с подставленными в такие формулы значениями и итоговые (вычисленные) значения Mt, м	Описание закрепления точки
	содержатся в Едином государственном реестре недвижимости		определены в результате выполнения комплексных кадастровых работ				
	X	Y	X	Y			
1	2	3	4	5	6	7	8
н47У	–	–	423085.9 7	1259596. 82	Метод спутников ых геодезичес ких измерений (определен ий)	$Mt = \sqrt{(0.07^2 + 0.07^2)} = 0.10$	–
н48У	–	–	423122.2 0	1259662. 51	Метод спутников ых геодезичес ких измерений (определен ий)	$Mt = \sqrt{(0.07^2 + 0.07^2)} = 0.10$	–
н49У	–	–	423071.1 7	1259691. 12	Метод спутников ых геодезичес ких измерений (определен ий)	$Mt = \sqrt{(0.07^2 + 0.07^2)} = 0.10$	–
н50У	–	–	423035.0 5	1259625. 40	Метод спутников	$Mt = \sqrt{(0.07^2 + 0.07^2)}$	–

					ых геодезичес- ких измерений (определен- ий))=0.10	
н47У	–	–	423085.9 7	1259596. 82	Метод спутников- ых геодезичес- ких измерений (определен- ий)	$Mt=\sqrt{(0.07^2+0.07^2)}$)=0.10	–

2. Сведения о частях границ уточняемого земельного участка с кадастровым номером 76:14:010445:5

Обозначение части границ		Горизонтальное проложение (S), м	Описание прохождения части границ	Сведения о согласовании местоположения границ (согласовано/спорное)
от т.	до т.			
1	2	3	4	5
н47У	н48У	75.02	–	согласовано
н48У	н49У	58.50	–	согласовано
н49У	н50У	74.99	–	согласовано
н50У	н47У	58.39	–	согласовано

3. Сведения о характеристиках уточняемого земельного участка с кадастровым номером 76:14:010445:5

№ п/п	Наименование характеристики земельного участка	Значение характеристики
1	2	3
1.	Адрес земельного участка	–
1.1	Сведения о местоположении земельного участка (при отсутствии адреса) в структурированном в соответствии с федеральной информационной адресной системой виде	–
1.2	Дополнительные сведения о местоположении земельного участка	–
2.	Площадь земельного участка ± величина погрешности определения (вычисления) площади (Р	4383 кв.м ± 13.26 кв.м

	$\pm \Delta P$), м ²	
3.	Формула, примененная для вычисления предельной погрешности определения площади земельного участка с подставленными значениями и итоговые (вычисленные) значения (ΔP), м ²	$\Delta P = 2 * M_t * \sqrt{P} * \sqrt{((1 + K^2) / (2 * K))} = 2 * 0.10 * \sqrt{4383} * \sqrt{((1 + 1.08^2) / (2 * 1.08))} = 13.26$
4.	Площадь земельного участка согласно сведениям Единого государственного реестра недвижимости ($P_{\text{кад}}$), м ²	4383
5.	Оценка расхождения P и $P_{\text{кад}}$ ($P - P_{\text{кад}}$), м ²	0 кв.м
6.	Предельные минимальный и максимальный размеры земельного участка ($P_{\text{мин}}$ и $P_{\text{макс}}$), м ²	400 3000
7.	Вид (виды) разрешенного использования	Для ведения личного подсобного хозяйства
7.1	Дополнительные сведения об использовании земельного участка	–
8.	Кадастровый или иной государственный учетный номер (инвентарный) здания, сооружения, объекта незавершенного строительства, расположенного на земельном участке	–
9.	Сведения о земельных участках (землях общего пользования, территории общего пользования), посредством которых обеспечивается доступ	76:14:010445:3У1
10.	Иные сведения	–
4. Пояснения к сведениям об уточняемом земельном участке с кадастровым номером: <u>76:14:010445:5</u>		
1.	–	

Сведения об уточняемых земельных участках

1. Сведения о характерных точках границ уточняемого земельного участка с кадастровым номером 76:14:010445:8

Система координат МСК-76, зона 1

Зона № 1

Обозначение характерных точек границ	Координаты, м				Метод определения координат	Формулы, примененные для расчета средней квадратической погрешности определения координат характерных точек границ (Mt), с подставленными в такие формулы значениями и итоговые (вычисленные) значения Mt, м	Описание закрепления точки
	содержатся в Едином государственном реестре недвижимости		определены в результате выполнения комплексных кадастровых работ				
	X	Y	X	Y			
1	2	3	4	5	6	7	8
н51У	–	–	423289.6 8	1259485. 65	Метод спутников ых геодезичес ких измерений (определен ий)	$Mt = \sqrt{(0.07^2 + 0.07^2)} = 0.10$	–
н52У	–	–	423328.5 8	1259547. 19	Метод спутников ых геодезичес ких измерений (определен ий)	$Mt = \sqrt{(0.07^2 + 0.07^2)} = 0.10$	–
8	–	–	423274.6 4	1259578. 48	Метод спутников ых геодезичес ких измерений (определен ий)	$Mt = \sqrt{(0.07^2 + 0.07^2)} = 0.10$	–
9	–	–	423263.7 4	1259557. 99	Метод спутников	$Mt = \sqrt{(0.07^2 + 0.07^2)}$	–

					ых геодезических измерений (определений))=0.10	
12	–	–	423252.51	1259536.88	Метод спутниковых геодезических измерений (определений)	$Mt=\sqrt{(0.07^2+0.07^2)}$)=0.10	–
21	–	–	423239.82	1259512.66	Метод спутниковых геодезических измерений (определений)	$Mt=\sqrt{(0.07^2+0.07^2)}$)=0.10	–
н51У	–	–	423289.68	1259485.65	Метод спутниковых геодезических измерений (определений)	$Mt=\sqrt{(0.07^2+0.07^2)}$)=0.10	–

2. Сведения о частях границ уточняемого земельного участка с кадастровым номером 76:14:010445:8

Обозначение части границ		Горизонтальное проложение (S), м	Описание прохождения части границ	Сведения о согласовании местоположения границ (согласовано/спорное)
от т.	до т.			
1	2	3	4	5
н51У	н52У	72.80	–	согласовано
н52У	8	62.36	–	согласовано
8	9	23.21	–	согласовано
9	12	23.91	–	согласовано
12	21	27.34	–	согласовано

21	н51У	56.71	–	согласовано
3. Сведения о характеристиках уточняемого земельного участка с кадастровым номером 76:14:010445:8				
№ п/п	Наименование характеристики земельного участка	Значение характеристики		
1	2	3		
1.	Адрес земельного участка	–		
1.1	Сведения о местоположении земельного участка (при отсутствии адреса) в структурированном в соответствии с федеральной информационной адресной системой виде	–		
1.2	Дополнительные сведения о местоположении земельного участка	–		
2.	Площадь земельного участка ± величина погрешности определения (вычисления) площади ($P \pm \Delta P$), м ²	4383 кв.м ± 13.25 кв.м		
3.	Формула, примененная для вычисления предельной погрешности определения площади земельного участка с подставленными значениями и итоговые (вычисленные) значения (ΔP), м ²	$\Delta P = 2 * M_t * \sqrt{P} * \sqrt{((1 + K^2) / (2 * K))} = 2 * 0.10 * \sqrt{4383} * \sqrt{((1 + 1.05^2) / (2 * 1.05))} = 13.25$		
4.	Площадь земельного участка согласно сведениям Единого государственного реестра недвижимости ($P_{\text{кад}}$), м ²	4383		
5.	Оценка расхождения P и $P_{\text{кад}}$ ($P - P_{\text{кад}}$), м ²	0 кв.м		
6.	Предельные минимальный и максимальный размеры земельного участка ($P_{\text{мин}}$ и $P_{\text{макс}}$), м ²	400 3000		
7.	Вид (виды) разрешенного использования	Для ведения личного подсобного хозяйства		
7.1	Дополнительные сведения об использовании земельного участка	–		
8.	Кадастровый или иной государственный учетный номер (инвентарный) здания, сооружения, объекта незавершенного строительства, расположенного на земельном участке	–		
9.	Сведения о земельных участках (землях общего пользования, территории общего пользования), посредством которых обеспечивается доступ	76:14:010445:3У1		

10.	Иные сведения	–
4. Пояснения к сведениям об уточняемом земельном участке с кадастровым номером: <u>76:14:010445:8</u>		
1.	–	

Сведения об уточняемых земельных участках

1. Сведения о характерных точках границ уточняемого земельного участка с кадастровым номером 76:14:010445:12

Система координат МСК-76, зона 1

Зона № 1

Обозначение характерных точек границ	Координаты, м				Метод определения координат	Формулы, примененные для расчета средней квадратической погрешности определения координат характерных точек границ (Mt), с подставленными в такие формулы значениями и итоговые (вычисленные) значения Mt, м	Описание закрепления точки
	содержатся в Едином государственном реестре недвижимости		определены в результате выполнения комплексных кадастровых работ				
	X	Y	X	Y			
1	2	3	4	5	6	7	8
н53У	–	–	423225.4 5	1259510. 75	Метод спутников ых геодезичес ких измерений (определен ий)	$Mt = \sqrt{(0.07^2 + 0.07^2)}$)=0.10	–
н54У	–	–	423193.2 0	1259452. 04	Метод спутников ых геодезичес ких измерений (определен ий)	$Mt = \sqrt{(0.07^2 + 0.07^2)}$)=0.10	–
н55У	–	–	423212.4 3	1259441. 52	Метод спутников ых геодезичес ких измерений (определен ий)	$Mt = \sqrt{(0.07^2 + 0.07^2)}$)=0.10	–
н56У	–	–	423250.6 6	1259420. 59	Метод спутников	$Mt = \sqrt{(0.07^2 + 0.07^2)}$)=0.10	–

					ых геодезичес- ких измерений (определен- ий))=0.10	
н57У	–	–	423282.5 4	1259480. 20	Метод спутников- ых геодезичес- ких измерений (определен- ий)	$Mt=\sqrt{(0.07^2+0.07^2)}$)=0.10	–
н53У	–	–	423225.4 5	1259510. 75	Метод спутников- ых геодезичес- ких измерений (определен- ий)	$Mt=\sqrt{(0.07^2+0.07^2)}$)=0.10	–

2. Сведения о частях границ уточняемого земельного участка с кадастровым номером 76:14:010445:12

Обозначение части границ		Горизонтальное проложение (S), м	Описание прохождения части границ	Сведения о согласовании местоположения границ (согласовано/спорное)
от т.	до т.			
1	2	3	4	5
н53У	н54У	66.98	–	согласовано
н54У	н55У	21.92	–	согласовано
н55У	н56У	43.58	–	согласовано
н56У	н57У	67.60	–	согласовано
н57У	н53У	64.75	–	согласовано

3. Сведения о характеристиках уточняемого земельного участка с кадастровым номером 76:14:010445:12

№ п/п	Наименование характеристики земельного участка	Значение характеристики
1	2	3
1.	Адрес земельного участка	–

1.1	Сведения о местоположении земельного участка (при отсутствии адреса) в структурированном в соответствии с федеральной информационной адресной системой виде	–
1.2	Дополнительные сведения о местоположении земельного участка	–
2.	Площадь земельного участка \pm величина погрешности определения (вычисления) площади ($P \pm \Delta P$), м ²	4382 кв.м \pm 13.24 кв.м
3.	Формула, примененная для вычисления предельной погрешности определения площади земельного участка с подставленными значениями и итоговые (вычисленные) значения (ΔP), м ²	$\Delta P = 2 * M_t * \sqrt{P} * \sqrt{((1 + K^2) / (2 * K))} = 2 * 0.10 * \sqrt{4382} * \sqrt{((1 + 1.01^2) / (2 * 1.01))} = 13.24$
4.	Площадь земельного участка согласно сведениям Единого государственного реестра недвижимости ($P_{\text{кад}}$), м ²	4382
5.	Оценка расхождения P и $P_{\text{кад}}$ ($P - P_{\text{кад}}$), м ²	0 кв.м
6.	Предельные минимальный и максимальный размеры земельного участка ($P_{\text{мин}}$ и $P_{\text{макс}}$), м ²	400 3000
7.	Вид (виды) разрешенного использования	Для ведения личного подсобного хозяйства
7.1	Дополнительные сведения об использовании земельного участка	–
8.	Кадастровый или иной государственный учетный номер (инвентарный) здания, сооружения, объекта незавершенного строительства, расположенного на земельном участке	–
9.	Сведения о земельных участках (землях общего пользования, территории общего пользования), посредством которых обеспечивается доступ	76:14:010445:3У1
10.	Иные сведения	–
4. Пояснения к сведениям об уточняемом земельном участке с кадастровым номером: <u>76:14:010445:12</u>		
1.	–	–

Сведения об уточняемых земельных участках

1. Сведения о характерных точках границ уточняемого земельного участка с кадастровым номером 76:14:010445:13

Система координат МСК-76, зона 1

Зона № 1

Обозначение характерных точек границ	Координаты, м				Метод определения координат	Формулы, примененные для расчета средней квадратической погрешности определения координат характерных точек границ (Mt), с подставленными в такие формулы значениями и итоговые (вычисленные) значения Mt, м	Описание закрепления точки
	содержатся в Едином государственном реестре недвижимости		определены в результате выполнения комплексных кадастровых работ				
	X	Y	X	Y			
1	2	3	4	5	6	7	8
27	423185.76	1259456.1 1	423159.1 0	1259405. 56	Метод спутников ых геодезичес ких измерений (определен ий)	$Mt = \sqrt{(0.07^2 + 0.07^2)}$)=0.10	—
28	423142.91	1259479.5 3	423186.1 1	1259455. 92	Метод спутников ых геодезичес ких измерений (определен ий)	$Mt = \sqrt{(0.07^2 + 0.07^2)}$)=0.10	—
29	423120.82	1259491.3 3	423142.9 1	1259479. 53	Метод спутников ых геодезичес ких измерений (определен ий)	$Mt = \sqrt{(0.07^2 + 0.07^2)}$)=0.10	—
30	423093.63	1259433.3 3	423120.8 2	1259491. 33	Метод спутников	$Mt = \sqrt{(0.07^2 + 0.07^2)}$)=0.10	—

					ых геодезичес- ких измерений (определен- ий))=0.10	
31	423158.71	1259405.7 4	423093.6 3	1259433. 33	Метод спутников- ых геодезичес- ких измерений (определен- ий)	$Mt=\sqrt{(0.07^2+0.07^2)}$)=0.10	—
27	423185.76	1259456.1 1	423159.1 0	1259405. 56	Метод спутников- ых геодезичес- ких измерений (определен- ий)	$Mt=\sqrt{(0.07^2+0.07^2)}$)=0.10	—

2. Сведения о частях границ уточняемого земельного участка с кадастровым номером 76:14:010445:13

Обозначение части границ		Горизонтальное проложение (S), м	Описание прохождения части границ	Сведения о согласовании местоположения границ (согласовано/спорное)
от т.	до т.			
1	2	3	4	5
27	28	57.15	—	согласовано
28	29	49.23	—	согласовано
29	30	25.04	—	согласовано
30	31	64.06	—	согласовано
31	27	71.12	—	согласовано

3. Сведения о характеристиках уточняемого земельного участка с кадастровым номером 76:14:010445:13

№ п/п	Наименование характеристики земельного участка	Значение характеристики
1	2	3
1.	Адрес земельного участка	Российская Федерация,

		Ярославская обл., Рыбинский р-н, Колосово д
1.1	Сведения о местоположении земельного участка (при отсутствии адреса) в структурированном в соответствии с федеральной информационной адресной системой виде	–
1.2	Дополнительные сведения о местоположении земельного участка	земельный участок 48
2.	Площадь земельного участка \pm величина погрешности определения (вычисления) площади ($P \pm \Delta P$), м ²	4404 кв.м \pm 13.29 кв.м
3.	Формула, примененная для вычисления предельной погрешности определения площади земельного участка с подставленными значениями и итоговые (вычисленные) значения (ΔP), м ²	$\Delta P = 2 * M_t * \sqrt{P} * \sqrt{((1 + K^2) / (2 * K))} = 2 * 0.10 * \sqrt{4404} * \sqrt{((1 + 1.08^2) / (2 * 1.08))} = 13.29$
4.	Площадь земельного участка согласно сведениям Единого государственного реестра недвижимости ($P_{\text{кад}}$), м ²	4380
5.	Оценка расхождения P и $P_{\text{кад}}$ ($P - P_{\text{кад}}$), м ²	24 кв.м
6.	Предельные минимальный и максимальный размеры земельного участка ($P_{\text{мин}}$ и $P_{\text{макс}}$), м ²	400 3000
7.	Вид (виды) разрешенного использования	Для ведения личного подсобного хозяйства
7.1	Дополнительные сведения об использовании земельного участка	–
8.	Кадастровый или иной государственный учетный номер (инвентарный) здания, сооружения, объекта незавершенного строительства, расположенного на земельном участке	76:14:010445:85
9.	Сведения о земельных участках (землях общего пользования, территории общего пользования), посредством которых обеспечивается доступ	76:14:010445:3У1
10.	Иные сведения	–
4. Пояснения к сведениям об уточняемом земельном участке с кадастровым номером: 76:14:010445:13		
1.	Границы земельного участка 76:14:010401:13 не соответствуют установленным на основании настоящего Федерального закону от 13.07.2015 N 218-ФЗ (ред. от 01.05.2022) ""О государственной регистрации недвижимости"" требованиям к описанию	

<p>местоположения границ земельных участков, сведения о которых содержатся в Едином государственном реестре недвижимости. При установлении границ использовались проект межевания, а так же кадастровая съемка фактических границ, закрепленных объектом искусственного происхождения-забором.</p>
--

Сведения об уточняемых земельных участках

1. Сведения о характерных точках границ уточняемого земельного участка с кадастровым номером 76:14:010445:14

Система координат МСК-76, зона 1

Зона № 1

Обозначение характерных точек границ	Координаты, м				Метод определения координат	Формулы, примененные для расчета средней квадратической погрешности определения координат характерных точек границ (Mt), с подставленными в такие формулы значениями и итоговые (вычисленные) значения Mt, м	Описание закрепления точки
	содержатся в Едином государственном реестре недвижимости		определены в результате выполнения комплексных кадастровых работ				
	X	Y	X	Y			
1	2	3	4	5	6	7	8
26	–	–	423274.5 4	1259684. 64	Метод спутников ых геодезичес ких измерений (определен ий)	$Mt = \sqrt{(0.07^2 + 0.07^2)}$)=0.10	–
н58У	–	–	423229.1 9	1259712. 05	Метод спутников ых геодезичес ких измерений (определен ий)	$Mt = \sqrt{(0.07^2 + 0.07^2)}$)=0.10	–
н59У	–	–	423188.5 4	1259638. 64	Метод спутников ых геодезичес ких измерений (определен ий)	$Mt = \sqrt{(0.07^2 + 0.07^2)}$)=0.10	–
23	–	–	423233.7 3	1259612. 69	Метод спутников	$Mt = \sqrt{(0.07^2 + 0.07^2)}$)=0.10	–

					ых геодезичес- ких измерений (определен- ий))=0.10	
22	–	–	423253.3 1	1259647. 22	Метод спутников- ых геодезичес- ких измерений (определен- ий)	$Mt=\sqrt{(0.07^2+0.07^2)}$)=0.10	–
26	–	–	423274.5 4	1259684. 64	Метод спутников- ых геодезичес- ких измерений (определен- ий)	$Mt=\sqrt{(0.07^2+0.07^2)}$)=0.10	–

2. Сведения о частях границ уточняемого земельного участка с кадастровым номером 76:14:010445:14

Обозначение части границ		Горизонтальное проложение (S), м	Описание прохождения части границ	Сведения о согласовании местоположения границ (согласовано/спорное)
от т.	до т.			
1	2	3	4	5
26	н58У	52.99	–	согласовано
н58У	н59У	83.91	–	согласовано
н59У	23	52.11	–	согласовано
23	22	39.70	–	согласовано
22	26	43.02	–	согласовано

3. Сведения о характеристиках уточняемого земельного участка с кадастровым номером 76:14:010445:14

№ п/п	Наименование характеристики земельного участка	Значение характеристики
1	2	3
1.	Адрес земельного участка	–

1.1	Сведения о местоположении земельного участка (при отсутствии адреса) в структурированном в соответствии с федеральной информационной адресной системой виде	–
1.2	Дополнительные сведения о местоположении земельного участка	–
2.	Площадь земельного участка \pm величина погрешности определения (вычисления) площади ($P \pm \Delta P$), м ²	4377 кв.м \pm 13.30 кв.м
3.	Формула, примененная для вычисления предельной погрешности определения площади земельного участка с подставленными значениями и итоговые (вычисленные) значения (ΔP), м ²	$\Delta P = 2 * M_t * \sqrt{P} * \sqrt{((1 + K^2) / (2 * K))} = 2 * 0.10 * \sqrt{4377} * \sqrt{((1 + 1.16^2) / (2 * 1.16))} = 13.30$
4.	Площадь земельного участка согласно сведениям Единого государственного реестра недвижимости ($P_{\text{кад}}$), м ²	4377
5.	Оценка расхождения P и $P_{\text{кад}}$ ($P - P_{\text{кад}}$), м ²	0 кв.м
6.	Предельные минимальный и максимальный размеры земельного участка ($P_{\text{мин}}$ и $P_{\text{макс}}$), м ²	400 3000
7.	Вид (виды) разрешенного использования	Для ведения личного подсобного хозяйства
7.1	Дополнительные сведения об использовании земельного участка	–
8.	Кадастровый или иной государственный учетный номер (инвентарный) здания, сооружения, объекта незавершенного строительства, расположенного на земельном участке	–
9.	Сведения о земельных участках (землях общего пользования, территории общего пользования), посредством которых обеспечивается доступ	76:14:010445:3У1
10.	Иные сведения	–
4. Пояснения к сведениям об уточняемом земельном участке с кадастровым номером: <u>76:14:010445:14</u>		
1.	–	

Сведения об уточняемых земельных участках

1. Сведения о характерных точках границ уточняемого земельного участка с кадастровым номером 76:14:010445:15

Система координат МСК-76, зона 1

Зона № 1

Обозначение характерных точек границ	Координаты, м				Метод определения координат	Формулы, примененные для расчета средней квадратической погрешности определения координат характерных точек границ (Mt), с подставленными в такие формулы значениями и итоговые (вычисленные) значения Mt, м	Описание закрепления точки
	содержатся в Едином государственном реестре недвижимости		определены в результате выполнения комплексных кадастровых работ				
	X	Y	X	Y			
1	2	3	4	5	6	7	8
35	–	–	423085.7 5	1259510. 09	Метод спутников ых геодезичес ких измерений (определен ий)	$Mt = \sqrt{(0.07^2 + 0.07^2)} = 0.10$	–
34	–	–	423117.6 3	1259569. 71	Метод спутников ых геодезичес ких измерений (определен ий)	$Mt = \sqrt{(0.07^2 + 0.07^2)} = 0.10$	–
н60У	–	–	423059.9 4	1259600. 55	Метод спутников ых геодезичес ких измерений (определен ий)	$Mt = \sqrt{(0.07^2 + 0.07^2)} = 0.10$	–
н61У	–	–	423028.6 8	1259542. 26	Метод спутников	$Mt = \sqrt{(0.07^2 + 0.07^2)}$	–

					ых геодезичес- ких измерений (определен- ий))=0.10	
35	–	–	423085.7 5	1259510. 09	Метод спутников- ых геодезичес- ких измерений (определен- ий)	$Mt=\sqrt{(0.07^2+0.07^2)}$)=0.10	–

2. Сведения о частях границ уточняемого земельного участка с кадастровым номером 76:14:010445:15

Обозначение части границ		Горизонтальное проложение (S), м	Описание прохождения части границ	Сведения о согласовании местоположения границ (согласовано/спорное)
от т.	до т.			
1	2	3	4	5
35	34	67.61	–	согласовано
34	н60У	65.42	–	согласовано
н60У	н61У	66.14	–	согласовано
н61У	35	65.51	–	согласовано

3. Сведения о характеристиках уточняемого земельного участка с кадастровым номером 76:14:010445:15

№ п/п	Наименование характеристики земельного участка	Значение характеристики
1	2	3
1.	Адрес земельного участка	–
1.1	Сведения о местоположении земельного участка (при отсутствии адреса) в структурированном в соответствии с федеральной информационной адресной системой виде	–
1.2	Дополнительные сведения о местоположении земельного участка	–
2.	Площадь земельного участка ± величина погрешности определения (вычисления) площади (Р	4377 кв.м ± 13.23 кв.м

	$\pm \Delta P$), м ²	
3.	Формула, примененная для вычисления предельной погрешности определения площади земельного участка с подставленными значениями и итоговые (вычисленные) значения (ΔP), м ²	$\Delta P = 2 * M_t * \sqrt{P} * \sqrt{((1 + K^2) / (2 * K))} = 2 * 0.10 * \sqrt{4377} * \sqrt{((1 + 1.02^2) / (2 * 1.02))} = 13.23$
4.	Площадь земельного участка согласно сведениям Единого государственного реестра недвижимости ($P_{\text{кад}}$), м ²	4382
5.	Оценка расхождения P и $P_{\text{кад}}$ ($P - P_{\text{кад}}$), м ²	5 кв.м
6.	Предельные минимальный и максимальный размеры земельного участка ($P_{\text{мин}}$ и $P_{\text{макс}}$), м ²	400 3000
7.	Вид (виды) разрешенного использования	Для ведения личного подсобного хозяйства
7.1	Дополнительные сведения об использовании земельного участка	–
8.	Кадастровый или иной государственный учетный номер (инвентарный) здания, сооружения, объекта незавершенного строительства, расположенного на земельном участке	–
9.	Сведения о земельных участках (землях общего пользования, территории общего пользования), посредством которых обеспечивается доступ	76:14:010445:3У1
10.	Иные сведения	–
4. Пояснения к сведениям об уточняемом земельном участке с кадастровым номером: 76:14:010445:15		
1.	Фактически занимаемая площадь земельного участка 76:14:010445:15 не соответствует площади ЕГРН. Уточнение границ и площади земельного участка произведено с учетом допустимого минимума согласно ФЗ 221. Площадь изменена не более чем на 10%.	

Сведения об уточняемых земельных участках

1. Сведения о характерных точках границ уточняемого земельного участка с кадастровым номером 76:14:010445:20

Система координат МСК-76, зона 1

Зона № 1

Обозначение характерных точек границ	Координаты, м				Метод определения координат	Формулы, примененные для расчета средней квадратической погрешности определения координат характерных точек границ (Mt), с подставленными в такие формулы значениями и итоговые (вычисленные) значения Mt, м	Описание закрепления точки
	содержатся в Едином государственном реестре недвижимости		определены в результате выполнения комплексных кадастровых работ				
	X	Y	X	Y			
1	2	3	4	5	6	7	8
н62У	–	–	423161.5 5	1259767. 56	Метод спутников ых геодезичес ких измерений (определен ий)	$Mt = \sqrt{(0.07^2 + 0.07^2)}$)=0.10	–
н63У	–	–	423200.7 8	1259841. 84	Метод спутников ых геодезичес ких измерений (определен ий)	$Mt = \sqrt{(0.07^2 + 0.07^2)}$)=0.10	–
н64У	–	–	423196.9 4	1259843. 84	Метод спутников ых геодезичес ких измерений (определен ий)	$Mt = \sqrt{(0.07^2 + 0.07^2)}$)=0.10	–
н65У	–	–	423154.4 2	1259866. 03	Метод спутников	$Mt = \sqrt{(0.07^2 + 0.07^2)}$)=0.10	–

					ых геодезичес- ких измерений (определен- ий))=0.10	
н66У	–	–	423115.1 1	1259795. 66	Метод спутников- ых геодезичес- ких измерений (определен- ий)	$Mt=\sqrt{(0.07^2+0.07^2)}$)=0.10	–
н62У	–	–	423161.5 5	1259767. 56	Метод спутников- ых геодезичес- ких измерений (определен- ий)	$Mt=\sqrt{(0.07^2+0.07^2)}$)=0.10	–

2. Сведения о частях границ уточняемого земельного участка с кадастровым номером 76:14:010445:20

Обозначение части границ		Горизонтальное проложение (S), м	Описание прохождения части границ	Сведения о согласовании местоположения границ (согласовано/спорное)
от т.	до т.			
1	2	3	4	5
н62У	н63У	84.00	–	согласовано
н63У	н64У	4.33	–	согласовано
н64У	н65У	47.96	–	согласовано
н65У	н66У	80.61	–	согласовано
н66У	н62У	54.28	–	согласовано

3. Сведения о характеристиках уточняемого земельного участка с кадастровым номером 76:14:010445:20

№ п/п	Наименование характеристики земельного участка	Значение характеристики
1	2	3
1.	Адрес земельного участка	–

1.1	Сведения о местоположении земельного участка (при отсутствии адреса) в структурированном в соответствии с федеральной информационной адресной системой виде	–
1.2	Дополнительные сведения о местоположении земельного участка	–
2.	Площадь земельного участка \pm величина погрешности определения (вычисления) площади ($P \pm \Delta P$), м ²	4383 кв.м \pm 13.30 кв.м
3.	Формула, примененная для вычисления предельной погрешности определения площади земельного участка с подставленными значениями и итоговые (вычисленные) значения (ΔP), м ²	$\Delta P = 2 * M_t * \sqrt{P} * \sqrt{((1 + K^2) / (2 * K))} = 2 * 0.10 * \sqrt{4383} * \sqrt{((1 + 1.15^2) / (2 * 1.15))} = 13.30$
4.	Площадь земельного участка согласно сведениям Единого государственного реестра недвижимости ($P_{\text{кад}}$), м ²	4382
5.	Оценка расхождения P и $P_{\text{кад}}$ ($P - P_{\text{кад}}$), м ²	1 кв.м
6.	Предельные минимальный и максимальный размеры земельного участка ($P_{\text{мин}}$ и $P_{\text{макс}}$), м ²	400 3000
7.	Вид (виды) разрешенного использования	Для ведения личного подсобного хозяйства
7.1	Дополнительные сведения об использовании земельного участка	–
8.	Кадастровый или иной государственный учетный номер (инвентарный) здания, сооружения, объекта незавершенного строительства, расположенного на земельном участке	–
9.	Сведения о земельных участках (землях общего пользования, территории общего пользования), посредством которых обеспечивается доступ	76:14:010445:3У1
10.	Иные сведения	–
4. Пояснения к сведениям об уточняемом земельном участке с кадастровым номером: <u>76:14:010445:20</u>		
1.	Фактически занимаемая площадь земельного участка 76:14:010445:20 не соответствует площади ЕГРН. Уточнение границ и площади земельного участка произведено с учетом допустимого минимума согласно ФЗ 221. Площадь изменена не более чем на 10%.	

Сведения об уточняемых земельных участках

1. Сведения о характерных точках границ уточняемого земельного участка с кадастровым номером 76:14:010445:23

Система координат МСК-76, зона 1

Зона № 1

Обозначение характерных точек границ	Координаты, м				Метод определения координат	Формулы, примененные для расчета средней квадратической погрешности определения координат характерных точек границ (Mt), с подставленными в такие формулы значениями и итоговые (вычисленные) значения Mt, м	Описание закрепления точки
	содержатся в Едином государственном реестре недвижимости		определены в результате выполнения комплексных кадастровых работ				
	X	Y	X	Y			
1	2	3	4	5	6	7	8
14	–	–	423137.0 4	1259568. 19	Метод спутников ых геодезичес ких измерений (определен ий)	$Mt = \sqrt{(0.07^2 + 0.07^2)}$)=0.10	–
15	–	–	423173.0 2	1259634. 22	Метод спутников ых геодезичес ких измерений (определен ий)	$Mt = \sqrt{(0.07^2 + 0.07^2)}$)=0.10	–
н48У	–	–	423122.2 0	1259662. 51	Метод спутников ых геодезичес ких измерений (определен ий)	$Mt = \sqrt{(0.07^2 + 0.07^2)}$)=0.10	–
н47У	–	–	423085.9 7	1259596. 82	Метод спутников	$Mt = \sqrt{(0.07^2 + 0.07^2)}$)=0.10	–

					ых геодезичес- ких измерений (определен- ий))=0.10	
14	–	–	423137.0 4	1259568. 19	Метод спутников- ых геодезичес- ких измерений (определен- ий)	$Mt=\sqrt{(0.07^2+0.07^2)}$)=0.10	–

2. Сведения о частях границ уточняемого земельного участка с кадастровым номером 76:14:010445:23

Обозначение части границ		Горизонтальное проложение (S), м	Описание прохождения части границ	Сведения о согласовании местоположения границ (согласовано/спорное)
от т.	до т.			
1	2	3	4	5
14	15	75.20	–	согласовано
15	н48У	58.16	–	согласовано
н48У	н47У	75.02	–	согласовано
н47У	14	58.55	–	согласовано

3. Сведения о характеристиках уточняемого земельного участка с кадастровым номером 76:14:010445:23

№ п/п	Наименование характеристики земельного участка	Значение характеристики
1	2	3
1.	Адрес земельного участка	–
1.1	Сведения о местоположении земельного участка (при отсутствии адреса) в структурированном в соответствии с федеральной информационной адресной системой виде	–
1.2	Дополнительные сведения о местоположении земельного участка	–
2.	Площадь земельного участка ± величина погрешности определения (вычисления) площади (Р	4383 кв.м ± 13.26 кв.м

	$\pm \Delta P$), м ²	
3.	Формула, примененная для вычисления предельной погрешности определения площади земельного участка с подставленными значениями и итоговые (вычисленные) значения (ΔP), м ²	$\Delta P = 2 * M_t * \sqrt{P} * \sqrt{((1 + K^2) / (2 * K))} = 2 * 0.10 * \sqrt{4383} * \sqrt{((1 + 1.08^2) / (2 * 1.08))} = 13.26$
4.	Площадь земельного участка согласно сведениям Единого государственного реестра недвижимости ($P_{\text{кад}}$), м ²	4383
5.	Оценка расхождения P и $P_{\text{кад}}$ ($P - P_{\text{кад}}$), м ²	0 кв.м
6.	Предельные минимальный и максимальный размеры земельного участка ($P_{\text{мин}}$ и $P_{\text{макс}}$), м ²	400 3000
7.	Вид (виды) разрешенного использования	Для ведения личного подсобного хозяйства
7.1	Дополнительные сведения об использовании земельного участка	–
8.	Кадастровый или иной государственный учетный номер (инвентарный) здания, сооружения, объекта незавершенного строительства, расположенного на земельном участке	–
9.	Сведения о земельных участках (землях общего пользования, территории общего пользования), посредством которых обеспечивается доступ	76:14:010445:3У1
10.	Иные сведения	–
4. Пояснения к сведениям об уточняемом земельном участке с кадастровым номером: <u>76:14:010445:23</u>		
1.	–	

Сведения об уточняемых земельных участках

1. Сведения о характерных точках границ уточняемого земельного участка с кадастровым номером 76:14:010445:24

Система координат МСК-76, зона 1

Зона № 1

Обозначение характерных точек границ	Координаты, м				Метод определения координат	Формулы, примененные для расчета средней квадратической погрешности определения координат характерных точек границ (Mt), с подставленными в такие формулы значениями и итоговые (вычисленные) значения Mt, м	Описание закрепления точки
	содержатся в Едином государственном реестре недвижимости		определены в результате выполнения комплексных кадастровых работ				
	X	Y	X	Y			
1	2	3	4	5	6	7	8
н67У	–	–	423207.1 1	1259739. 99	Метод спутников ых геодезичес ких измерений (определен ий)	$Mt = \sqrt{(0.07^2 + 0.07^2)}$)=0.10	–
н68У	–	–	423209.4 6	1259744. 97	Метод спутников ых геодезичес ких измерений (определен ий)	$Mt = \sqrt{(0.07^2 + 0.07^2)}$)=0.10	–
н69У	–	–	423244.4 0	1259819. 10	Метод спутников ых геодезичес ких измерений (определен ий)	$Mt = \sqrt{(0.07^2 + 0.07^2)}$)=0.10	–
н70У	–	–	423240.8 5	1259820. 95	Метод спутников	$Mt = \sqrt{(0.07^2 + 0.07^2)}$)=0.10	–

					ых геодезических измерений (определений))=0.10	
н63У	–	–	423200.78	1259841.84	Метод спутниковых геодезических измерений (определений)	$Mt=\sqrt{(0.07^2+0.07^2)}$)=0.10	–
н62У	–	–	423161.55	1259767.56	Метод спутниковых геодезических измерений (определений)	$Mt=\sqrt{(0.07^2+0.07^2)}$)=0.10	–
н67У	–	–	423207.11	1259739.99	Метод спутниковых геодезических измерений (определений)	$Mt=\sqrt{(0.07^2+0.07^2)}$)=0.10	–

2. Сведения о частях границ уточняемого земельного участка с кадастровым номером 76:14:010445:24

Обозначение части границ		Горизонтальное проложение (S), м	Описание прохождения части границ	Сведения о согласовании местоположения границ (согласовано/спорное)
от т.	до т.			
1	2	3	4	5
н67У	н68У	5.51	–	согласовано
н68У	н69У	81.95	–	согласовано
н69У	н70У	4.00	–	согласовано
н70У	н63У	45.19	–	согласовано
н63У	н62У	84.00	–	согласовано

н62У	н67У	53.25	–	согласовано
3. Сведения о характеристиках уточняемого земельного участка с кадастровым номером 76:14:010445:24				
№ п/п	Наименование характеристики земельного участка	Значение характеристики		
1	2	3		
1.	Адрес земельного участка	–		
1.1	Сведения о местоположении земельного участка (при отсутствии адреса) в структурированном в соответствии с федеральной информационной адресной системой виде	–		
1.2	Дополнительные сведения о местоположении земельного участка	–		
2.	Площадь земельного участка ± величина погрешности определения (вычисления) площади ($P \pm \Delta P$), м ²	4382 кв.м ± 13.38 кв.м		
3.	Формула, примененная для вычисления предельной погрешности определения площади земельного участка с подставленными значениями и итоговые (вычисленные) значения (ΔP), м ²	$\Delta P = 2 * M_t * \sqrt{P} * \sqrt{((1 + K^2) / (2 * K))} = 2 * 0.10 * \sqrt{4382} * \sqrt{((1 + 1.23^2) / (2 * 1.23))} = 13.38$		
4.	Площадь земельного участка согласно сведениям Единого государственного реестра недвижимости ($P_{\text{кад}}$), м ²	4382		
5.	Оценка расхождения P и $P_{\text{кад}}$ ($P - P_{\text{кад}}$), м ²	0 кв.м		
6.	Предельные минимальный и максимальный размеры земельного участка ($P_{\text{мин}}$ и $P_{\text{макс}}$), м ²	400 3000		
7.	Вид (виды) разрешенного использования	Для ведения личного подсобного хозяйства		
7.1	Дополнительные сведения об использовании земельного участка	–		
8.	Кадастровый или иной государственный учетный номер (инвентарный) здания, сооружения, объекта незавершенного строительства, расположенного на земельном участке	76:14:010106:161		
9.	Сведения о земельных участках (землях общего пользования, территории общего пользования), посредством которых обеспечивается доступ	76:14:010445:3У1		

10.	Иные сведения	–
4. Пояснения к сведениям об уточняемом земельном участке с кадастровым номером: <u>76:14:010445:24</u>		
1.	–	

Сведения об уточняемых земельных участках

1. Сведения о характерных точках границ уточняемого земельного участка с кадастровым номером 76:14:010445:25

Система координат МСК-76, зона 1

Зона № 1

Обозначение характерных точек границ	Координаты, м				Метод определения координат	Формулы, примененные для расчета средней квадратической погрешности определения координат характерных точек границ (Mt), с подставленными в такие формулы значениями и итоговые (вычисленные) значения Mt, м	Описание закрепления точки
	содержатся в Едином государственном реестре недвижимости		определены в результате выполнения комплексных кадастровых работ				
	X	Y	X	Y			
1	2	3	4	5	6	7	8
н64У	–	–	423196.9 4	1259843. 84	Метод спутников ых геодезичес ких измерений (определен ий)	$Mt = \sqrt{(0.07^2 + 0.07^2)} = 0.10$	–
н71У	–	–	423240.9 9	1259922. 19	Метод спутников ых геодезичес ких измерений (определен ий)	$Mt = \sqrt{(0.07^2 + 0.07^2)} = 0.10$	–
н72У	–	–	423199.9 6	1259946. 99	Метод спутников ых геодезичес ких измерений (определен ий)	$Mt = \sqrt{(0.07^2 + 0.07^2)} = 0.10$	–
н65У	–	–	423154.4 2	1259866. 03	Метод спутников	$Mt = \sqrt{(0.07^2 + 0.07^2)}$	–

					ых геодезичес- ких измерений (определен- ий))=0.10	
н64У	–	–	423196.9 4	1259843. 84	Метод спутников- ых геодезичес- ких измерений (определен- ий)	$Mt=\sqrt{(0.07^2+0.07^2)}$)=0.10	–

2. Сведения о частях границ уточняемого земельного участка с кадастровым номером 76:14:010445:25

Обозначение части границ		Горизонтальное проложение (S), м	Описание прохождения части границ	Сведения о согласовании местоположения границ (согласовано/спорное)
от т.	до т.			
1	2	3	4	5
н64У	н71У	89.88	–	согласовано
н71У	н72У	47.94	–	согласовано
н72У	н65У	92.89	–	согласовано
н65У	н64У	47.96	–	согласовано

3. Сведения о характеристиках уточняемого земельного участка с кадастровым номером 76:14:010445:25

№ п/п	Наименование характеристики земельного участка	Значение характеристики
1	2	3
1.	Адрес земельного участка	–
1.1	Сведения о местоположении земельного участка (при отсутствии адреса) в структурированном в соответствии с федеральной информационной адресной системой виде	–
1.2	Дополнительные сведения о местоположении земельного участка	–
2.	Площадь земельного участка ± величина погрешности определения (вычисления) площади (Р	4380 кв.м ± 13.34 кв.м

	$\pm \Delta P$), м ²	
3.	Формула, примененная для вычисления предельной погрешности определения площади земельного участка с подставленными значениями и итоговые (вычисленные) значения (ΔP), м ²	$\Delta P = 2 * M_t * \sqrt{P} * \sqrt{((1 + K^2) / (2 * K))} = 2 * 0.10 * \sqrt{4380} * \sqrt{((1 + 1.19^2) / (2 * 1.19))} = 13.34$
4.	Площадь земельного участка согласно сведениям Единого государственного реестра недвижимости ($P_{\text{кад}}$), м ²	4380
5.	Оценка расхождения P и $P_{\text{кад}}$ ($P - P_{\text{кад}}$), м ²	0 кв.м
6.	Предельные минимальный и максимальный размеры земельного участка ($P_{\text{мин}}$ и $P_{\text{макс}}$), м ²	400 3000
7.	Вид (виды) разрешенного использования	Для ведения личного подсобного хозяйства
7.1	Дополнительные сведения об использовании земельного участка	–
8.	Кадастровый или иной государственный учетный номер (инвентарный) здания, сооружения, объекта незавершенного строительства, расположенного на земельном участке	–
9.	Сведения о земельных участках (землях общего пользования, территории общего пользования), посредством которых обеспечивается доступ	76:14:010445:3У1
10.	Иные сведения	–
4. Пояснения к сведениям об уточняемом земельном участке с кадастровым номером: <u>76:14:010445:25</u>		
1.	–	

Сведения об уточняемых земельных участках

1. Сведения о характерных точках границ уточняемого земельного участка с кадастровым номером 76:14:010445:28

Система координат МСК-76, зона 1

Зона № 1

Обозначение характерных точек границ	Координаты, м				Метод определения координат	Формулы, примененные для расчета средней квадратической погрешности определения координат характерных точек границ (Mt), с подставленными в такие формулы значениями и итоговые (вычисленные) значения Mt, м	Описание закрепления точки
	содержатся в Едином государственном реестре недвижимости		определены в результате выполнения комплексных кадастровых работ				
	X	Y	X	Y			
1	2	3	4	5	6	7	8
н44У	–	–	423346.3 8	1259777. 93	Метод спутников ых геодезичес ких измерений (определен ий)	$Mt = \sqrt{(0.07^2 + 0.07^2)}$)=0.10	–
н43У	–	–	423379.0 1	1259838. 77	Метод спутников ых геодезичес ких измерений (определен ий)	$Mt = \sqrt{(0.07^2 + 0.07^2)}$)=0.10	–
н73У	–	–	423283.5 3	1259896. 47	Метод спутников ых геодезичес ких измерений (определен ий)	$Mt = \sqrt{(0.07^2 + 0.07^2)}$)=0.10	–
н70У	–	–	423240.8 5	1259820. 95	Метод спутников	$Mt = \sqrt{(0.07^2 + 0.07^2)}$)=0.10	–

					ых геодезических измерений (определений))=0.10	
н69У	–	–	423244.40	1259819.10	Метод спутниковых геодезических измерений (определений)	$Mt=\sqrt{(0.07^2+0.07^2)}$)=0.10	–
н74У	–	–	423292.69	1259799.70	Метод спутниковых геодезических измерений (определений)	$Mt=\sqrt{(0.07^2+0.07^2)}$)=0.10	–
н45У	–	–	423343.36	1259779.34	Метод спутниковых геодезических измерений (определений)	$Mt=\sqrt{(0.07^2+0.07^2)}$)=0.10	–
н44У	–	–	423346.38	1259777.93	Метод спутниковых геодезических измерений (определений)	$Mt=\sqrt{(0.07^2+0.07^2)}$)=0.10	–

2. Сведения о частях границ уточняемого земельного участка с кадастровым номером 76:14:010445:28

Обозначение части границ		Горизонтальное проложение (S), м	Описание прохождения части границ	Сведения о согласовании местоположения границ (согласовано/спорное)
от т.	до т.			
1	2	3	4	5

н44У	н43У	69.04	–	согласовано
н43У	н73У	111.56	–	согласовано
н73У	н70У	86.75	–	согласовано
н70У	н69У	4.00	–	согласовано
н69У	н74У	52.04	–	согласовано
н74У	н45У	54.61	–	согласовано
н45У	н44У	3.33	–	согласовано

3. Сведения о характеристиках уточняемого земельного участка с кадастровым номером 76:14:010445:28

№ п/п	Наименование характеристики земельного участка	Значение характеристики
1	2	3
1.	Адрес земельного участка	–
1.1	Сведения о местоположении земельного участка (при отсутствии адреса) в структурированном в соответствии с федеральной информационной адресной системой виде	–
1.2	Дополнительные сведения о местоположении земельного участка	–
2.	Площадь земельного участка \pm величина погрешности определения (вычисления) площади ($P \pm \Delta P$), м ²	8760 кв.м \pm 18.83 кв.м
3.	Формула, примененная для вычисления предельной погрешности определения площади земельного участка с подставленными значениями и итоговые (вычисленные) значения (ΔP), м ²	$\Delta P = 2 * M_t * \sqrt{P} * \sqrt{((1 + K^2) / (2 * K))} = 2 * 0.10 * \sqrt{8760} * \sqrt{((1 + 1.17^2) / (2 * 1.17))} = 18.83$
4.	Площадь земельного участка согласно сведениям Единого государственного реестра недвижимости ($P_{\text{кад}}$), м ²	8760
5.	Оценка расхождения P и $P_{\text{кад}}$ ($P - P_{\text{кад}}$), м ²	0 кв.м
6.	Предельные минимальный и максимальный размеры земельного участка ($P_{\text{мин}}$ и $P_{\text{макс}}$), м ²	400 3000
7.	Вид (виды) разрешенного использования	Для ведения личного подсобного хозяйства

7.1	Дополнительные сведения об использовании земельного участка	–
8.	Кадастровый или иной государственный учетный номер (инвентарный) здания, сооружения, объекта незавершенного строительства, расположенного на земельном участке	–
9.	Сведения о земельных участках (землях общего пользования, территории общего пользования), посредством которых обеспечивается доступ	76:14:010445:3У1
10.	Иные сведения	–
4. Пояснения к сведениям об уточняемом земельном участке с кадастровым номером: <u>76:14:010445:28</u>		
1.	–	

Сведения об уточняемых земельных участках

1. Сведения о характерных точках границ уточняемого земельного участка с кадастровым номером 76:14:010445:29

Система координат МСК-76, зона 1

Зона № 1

Обозначение характерных точек границ	Координаты, м				Метод определения координат	Формулы, примененные для расчета средней квадратической погрешности определения координат характерных точек границ (Mt), с подставленными в такие формулы значениями и итоговые (вычисленные) значения Mt, м	Описание закрепления точки
	содержатся в Едином государственном реестре недвижимости		определены в результате выполнения комплексных кадастровых работ				
	X	Y	X	Y			
1	2	3	4	5	6	7	8
н58У	–	–	423229.1 9	1259712. 05	Метод спутников ых геодезичес ких измерений (определен ий)	$Mt = \sqrt{(0.07^2 + 0.07^2)}$)=0.10	–
н75У	–	–	423184.7 0	1259738. 82	Метод спутников ых геодезичес ких измерений (определен ий)	$Mt = \sqrt{(0.07^2 + 0.07^2)}$)=0.10	–
н76У	–	–	423143.6 7	1259663. 21	Метод спутников ых геодезичес ких измерений (определен ий)	$Mt = \sqrt{(0.07^2 + 0.07^2)}$)=0.10	–
н59У	–	–	423188.5 4	1259638. 64	Метод спутников	$Mt = \sqrt{(0.07^2 + 0.07^2)}$)=0.10	–

					ых геодезичес- ких измерений (определен- ий))=0.10	
н58У	–	–	423229.1 9	1259712. 05	Метод спутников- ых геодезичес- ких измерений (определен- ий)	$Mt=\sqrt{(0.07^2+0.07^2)}$)=0.10	–

2. Сведения о частях границ уточняемого земельного участка с кадастровым номером 76:14:010445:29

Обозначение части границ		Горизонтальное проложение (S), м	Описание прохождения части границ	Сведения о согласовании местоположения границ (согласовано/спорное)
от т.	до т.			
1	2	3	4	5
н58У	н75У	51.92	–	согласовано
н75У	н76У	86.03	–	согласовано
н76У	н59У	51.16	–	согласовано
н59У	н58У	83.91	–	согласовано

3. Сведения о характеристиках уточняемого земельного участка с кадастровым номером 76:14:010445:29

№ п/п	Наименование характеристики земельного участка	Значение характеристики
1	2	3
1.	Адрес земельного участка	–
1.1	Сведения о местоположении земельного участка (при отсутствии адреса) в структурированном в соответствии с федеральной информационной адресной системой виде	–
1.2	Дополнительные сведения о местоположении земельного участка	–
2.	Площадь земельного участка ± величина погрешности определения (вычисления) площади (Р	4377 кв.м ± 13.31 кв.м

	$\pm \Delta P$), м ²	
3.	Формула, примененная для вычисления предельной погрешности определения площади земельного участка с подставленными значениями и итоговые (вычисленные) значения (ΔP), м ²	$\Delta P = 2 * M_t * \sqrt{P} * \sqrt{((1 + K^2) / (2 * K))} = 2 * 0.10 * \sqrt{4377} * \sqrt{((1 + 1.17^2) / (2 * 1.17))} = 13.31$
4.	Площадь земельного участка согласно сведениям Единого государственного реестра недвижимости ($P_{\text{кад}}$), м ²	4377
5.	Оценка расхождения P и $P_{\text{кад}}$ ($P - P_{\text{кад}}$), м ²	0 кв.м
6.	Предельные минимальный и максимальный размеры земельного участка ($P_{\text{мин}}$ и $P_{\text{макс}}$), м ²	400 3000
7.	Вид (виды) разрешенного использования	Для ведения личного подсобного хозяйства
7.1	Дополнительные сведения об использовании земельного участка	–
8.	Кадастровый или иной государственный учетный номер (инвентарный) здания, сооружения, объекта незавершенного строительства, расположенного на земельном участке	–
9.	Сведения о земельных участках (землях общего пользования, территории общего пользования), посредством которых обеспечивается доступ	76:14:010445:3У1
10.	Иные сведения	–
4. Пояснения к сведениям об уточняемом земельном участке с кадастровым номером: <u>76:14:010445:29</u>		
1.	–	

Сведения об уточняемых земельных участках

1. Сведения о характерных точках границ уточняемого земельного участка с кадастровым номером 76:14:010445:30

Система координат МСК-76, зона 1

Зона № 1

Обозначение характерных точек границ	Координаты, м				Метод определения координат	Формулы, примененные для расчета средней квадратической погрешности определения координат характерных точек границ (Mt), с подставленными в такие формулы значениями и итоговые (вычисленные) значения Mt, м	Описание закрепления точки
	содержатся в Едином государственном реестре недвижимости		определены в результате выполнения комплексных кадастровых работ				
	X	Y	X	Y			
1	2	3	4	5	6	7	8
н77У	–	–	423283.1 6	1259911. 69	Метод спутников ых геодезичес ких измерений (определен ий)	$Mt = \sqrt{(0.07^2 + 0.07^2)}$)=0.10	–
н78У	–	–	423310.7 6	1259957. 40	Метод спутников ых геодезичес ких измерений (определен ий)	$Mt = \sqrt{(0.07^2 + 0.07^2)}$)=0.10	–
н79У	–	–	423338.3 7	1260003. 10	Метод спутников ых геодезичес ких измерений (определен ий)	$Mt = \sqrt{(0.07^2 + 0.07^2)}$)=0.10	–
н38У	–	–	423302.9 2	1260024. 50	Метод спутников	$Mt = \sqrt{(0.07^2 + 0.07^2)}$)=0.10	–

					ых геодезичес- ких измерений (определен- ий))=0.10	
н37У	–	–	423248.4 1	1259932. 86	Метод спутников- ых геодезичес- ких измерений (определен- ий)	$Mt=\sqrt{(0.07^2+0.07^2)}$)=0.10	–
н77У	–	–	423283.1 6	1259911. 69	Метод спутников- ых геодезичес- ких измерений (определен- ий)	$Mt=\sqrt{(0.07^2+0.07^2)}$)=0.10	–

2. Сведения о частях границ уточняемого земельного участка с кадастровым номером 76:14:010445:30

Обозначение части границ		Горизонтальное проложение (S), м	Описание прохождения части границ	Сведения о согласовании местоположения границ (согласовано/спорное)
от т.	до т.			
1	2	3	4	5
н77У	н78У	53.40	–	согласовано
н78У	н79У	53.39	–	согласовано
н79У	н38У	41.41	–	согласовано
н38У	н37У	106.63	–	согласовано
н37У	н77У	40.69	–	согласовано

3. Сведения о характеристиках уточняемого земельного участка с кадастровым номером 76:14:010445:30

№ п/п	Наименование характеристики земельного участка	Значение характеристики
1	2	3
1.	Адрес земельного участка	–

1.1	Сведения о местоположении земельного участка (при отсутствии адреса) в структурированном в соответствии с федеральной информационной адресной системой виде	–
1.2	Дополнительные сведения о местоположении земельного участка	–
2.	Площадь земельного участка \pm величина погрешности определения (вычисления) площади ($P \pm \Delta P$), м ²	4380 кв.м \pm 13.40 кв.м
3.	Формула, примененная для вычисления предельной погрешности определения площади земельного участка с подставленными значениями и итоговые (вычисленные) значения (ΔP), м ²	$\Delta P = 2 * M_t * \sqrt{P} * \sqrt{((1 + K^2) / (2 * K))} = 2 * 0.10 * \sqrt{4380} * \sqrt{((1 + 1.25^2) / (2 * 1.25))} = 13.40$
4.	Площадь земельного участка согласно сведениям Единого государственного реестра недвижимости ($P_{\text{кад}}$), м ²	4380
5.	Оценка расхождения P и $P_{\text{кад}}$ ($P - P_{\text{кад}}$), м ²	0 кв.м
6.	Предельные минимальный и максимальный размеры земельного участка ($P_{\text{мин}}$ и $P_{\text{макс}}$), м ²	400 3000
7.	Вид (виды) разрешенного использования	Для ведения личного подсобного хозяйства
7.1	Дополнительные сведения об использовании земельного участка	–
8.	Кадастровый или иной государственный учетный номер (инвентарный) здания, сооружения, объекта незавершенного строительства, расположенного на земельном участке	–
9.	Сведения о земельных участках (землях общего пользования, территории общего пользования), посредством которых обеспечивается доступ	76:14:010445:3У1
10.	Иные сведения	–
4. Пояснения к сведениям об уточняемом земельном участке с кадастровым номером: <u>76:14:010445:30</u>		
1.	–	–

Сведения об уточняемых земельных участках

1. Сведения о характерных точках границ уточняемого земельного участка с кадастровым номером 76:14:010445:31

Система координат МСК-76, зона 1

Зона № 1

Обозначение характерных точек границ	Координаты, м				Метод определения координат	Формулы, примененные для расчета средней квадратической погрешности определения координат характерных точек границ (Mt), с подставленными в такие формулы значениями и итоговые (вычисленные) значения Mt, м	Описание закрепления точки
	содержатся в Едином государственном реестре недвижимости		определены в результате выполнения комплексных кадастровых работ				
	X	Y	X	Y			
1	2	3	4	5	6	7	8
н80У	–	–	423619.2 2	1259850. 14	Метод спутников ых геодезичес ких измерений (определен ий)	$Mt = \sqrt{(0.07^2 + 0.07^2)}$)=0.10	–
н81У	–	–	423639.1 7	1259870. 09	Метод спутников ых геодезичес ких измерений (определен ий)	$Mt = \sqrt{(0.07^2 + 0.07^2)}$)=0.10	–
н82У	–	–	423601.9 2	1259909. 26	Метод спутников ых геодезичес ких измерений (определен ий)	$Mt = \sqrt{(0.07^2 + 0.07^2)}$)=0.10	–
н83У	–	–	423601.6 5	1259908. 99	Метод спутников	$Mt = \sqrt{(0.07^2 + 0.07^2)}$)=0.10	–

					ых геодезичес- ких измерений (определен- ий))=0.10	
н84У	–	–	423582.7 8	1259889. 40	Метод спутников- ых геодезичес- ких измерений (определен- ий)	$Mt=\sqrt{(0.07^2+0.07^2)}$)=0.10	–
н80У	–	–	423619.2 2	1259850. 14	Метод спутников- ых геодезичес- ких измерений (определен- ий)	$Mt=\sqrt{(0.07^2+0.07^2)}$)=0.10	–

2. Сведения о частях границ уточняемого земельного участка с кадастровым номером 76:14:010445:31

Обозначение части границ		Горизонтальное проложение (S), м	Описание прохождения части границ	Сведения о согласовании местоположения границ (согласовано/спорное)
от т.	до т.			
1	2	3	4	5
н80У	н81У	28.21	–	согласовано
н81У	н82У	54.05	–	согласовано
н82У	н83У	0.38	–	согласовано
н83У	н84У	27.20	–	согласовано
н84У	н80У	53.57	–	согласовано

3. Сведения о характеристиках уточняемого земельного участка с кадастровым номером 76:14:010445:31

№ п/п	Наименование характеристики земельного участка	Значение характеристики
1	2	3
1.	Адрес земельного участка	–

1.1	Сведения о местоположении земельного участка (при отсутствии адреса) в структурированном в соответствии с федеральной информационной адресной системой виде	–
1.2	Дополнительные сведения о местоположении земельного участка	–
2.	Площадь земельного участка \pm величина погрешности определения (вычисления) площади ($P \pm \Delta P$), м ²	1500 кв.м \pm 7.75 кв.м
3.	Формула, примененная для вычисления предельной погрешности определения площади земельного участка с подставленными значениями и итоговые (вычисленные) значения (ΔP), м ²	$\Delta P = 2 * M_t * \sqrt{P} * \sqrt{((1 + K^2) / (2 * K))} = 2 * 0.10 * \sqrt{1500} * \sqrt{((1 + 1.05^2) / (2 * 1.05))} = 7.75$
4.	Площадь земельного участка согласно сведениям Единого государственного реестра недвижимости ($P_{\text{кад}}$), м ²	1500
5.	Оценка расхождения P и $P_{\text{кад}}$ ($P - P_{\text{кад}}$), м ²	0 кв.м
6.	Предельные минимальный и максимальный размеры земельного участка ($P_{\text{мин}}$ и $P_{\text{макс}}$), м ²	–
7.	Вид (виды) разрешенного использования	Сенокошение
7.1	Дополнительные сведения об использовании земельного участка	–
8.	Кадастровый или иной государственный учетный номер (инвентарный) здания, сооружения, объекта незавершенного строительства, расположенного на земельном участке	–
9.	Сведения о земельных участках (землях общего пользования, территории общего пользования), посредством которых обеспечивается доступ	земли общего пользования
10.	Иные сведения	Аренда
4. Пояснения к сведениям об уточняемом земельном участке с кадастровым номером: 76:14:010445:31		
1.	–	

Сведения об уточняемых земельных участках

1. Сведения о характерных точках границ уточняемого земельного участка с кадастровым номером 76:14:010445:32

Система координат МСК-76, зона 1

Зона № 1

Обозначение характерных точек границ	Координаты, м				Метод определения координат	Формулы, примененные для расчета средней квадратической погрешности определения координат характерных точек границ (Mt), с подставленными в такие формулы значениями и итоговые (вычисленные) значения Mt, м	Описание закрепления точки
	содержатся в Едином государственном реестре недвижимости		определены в результате выполнения комплексных кадастровых работ				
	X	Y	X	Y			
1	2	3	4	5	6	7	8
н85У	–	–	423599.2 8	1259831. 15	Метод спутников ых геодезичес ких измерений (определен ий)	$Mt = \sqrt{(0.07^2 + 0.07^2)} = 0.10$	–
н80У	–	–	423619.2 2	1259850. 14	Метод спутников ых геодезичес ких измерений (определен ий)	$Mt = \sqrt{(0.07^2 + 0.07^2)} = 0.10$	–
н84У	–	–	423582.7 8	1259889. 40	Метод спутников ых геодезичес ких измерений (определен ий)	$Mt = \sqrt{(0.07^2 + 0.07^2)} = 0.10$	–
н86У	–	–	423561.9 6	1259867. 40	Метод спутников	$Mt = \sqrt{(0.07^2 + 0.07^2)}$	–

					ых геодезичес ких измерений (определен ий))=0.10	
н87У	–	–	423572.6 0	1259857. 09	Метод спутников ых геодезичес ких измерений (определен ий)	$Mt=\sqrt{(0.07^2+0.07^2)}$)=0.10	–
н85У	–	–	423599.2 8	1259831. 15	Метод спутников ых геодезичес ких измерений (определен ий)	–	–

2. Сведения о частях границ уточняемого земельного участка с кадастровым номером 76:14:010445:32

Обозначение части границ		Горизонтальное проложение (S), м	Описание прохождения части границ	Сведения о согласовании местоположения границ (согласовано/спорное)
от т.	до т.			
1	2	3	4	5
н85У	н80У	27.54	–	согласовано
н80У	н84У	53.57	–	согласовано
н84У	н86У	30.29	–	согласовано
н86У	н87У	14.82	–	согласовано
н87У	н85У	37.21	–	согласовано

3. Сведения о характеристиках уточняемого земельного участка с кадастровым номером 76:14:010445:32

№ п/п	Наименование характеристики земельного участка	Значение характеристики
1	2	3
1.	Адрес земельного участка	–

1.1	Сведения о местоположении земельного участка (при отсутствии адреса) в структурированном в соответствии с федеральной информационной адресной системой виде	–
1.2	Дополнительные сведения о местоположении земельного участка	–
2.	Площадь земельного участка \pm величина погрешности определения (вычисления) площади ($P \pm \Delta P$), м ²	1525 кв.м \pm 7.81 кв.м
3.	Формула, примененная для вычисления предельной погрешности определения площади земельного участка с подставленными значениями и итоговые (вычисленные) значения (ΔP), м ²	$\Delta P = 2 * M_t * \sqrt{P} * \sqrt{((1 + K^2) / (2 * K))} = 2 * 0.10 * \sqrt{1525} * \sqrt{((1 + 1.02^2) / (2 * 1.02))} = 7.81$
4.	Площадь земельного участка согласно сведениям Единого государственного реестра недвижимости ($P_{\text{кад}}$), м ²	1500
5.	Оценка расхождения P и $P_{\text{кад}}$ ($P - P_{\text{кад}}$), м ²	25 кв.м
6.	Предельные минимальный и максимальный размеры земельного участка ($P_{\text{мин}}$ и $P_{\text{макс}}$), м ²	400 3000
7.	Вид (виды) разрешенного использования	Для ведения личного подсобного хозяйства
7.1	Дополнительные сведения об использовании земельного участка	–
8.	Кадастровый или иной государственный учетный номер (инвентарный) здания, сооружения, объекта незавершенного строительства, расположенного на земельном участке	–
9.	Сведения о земельных участках (землях общего пользования, территории общего пользования), посредством которых обеспечивается доступ	земли общего пользования
10.	Иные сведения	–
4. Пояснения к сведениям об уточняемом земельном участке с кадастровым номером: 76:14:010445:32		
1.	Фактически занимаемая площадь земельного участка 76:14:010445:32 не соответствует площади ЕГРН. Уточнение границ и площади земельного участка произведено с учетом допустимого минимума согласно ФЗ 221. Площадь изменена не более чем на 10%.	

Сведения об уточняемых земельных участках

1. Сведения о характерных точках границ уточняемого земельного участка с кадастровым номером 76:14:010445:33

Система координат МСК-76, зона 1

Зона № 1

Обозначение характерных точек границ	Координаты, м				Метод определения координат	Формулы, примененные для расчета средней квадратической погрешности определения координат характерных точек границ (Mt), с подставленными в такие формулы значениями и итоговые (вычисленные) значения Mt, м	Описание закрепления точки
	содержатся в Едином государственном реестре недвижимости		определены в результате выполнения комплексных кадастровых работ				
	X	Y	X	Y			
1	2	3	4	5	6	7	8
н88У	–	–	423508.6 1	1259784. 30	Метод спутников ых геодезичес ких измерений (определен ий)	$Mt = \sqrt{(0.07^2 + 0.07^2)}$)=0.10	–
н89У	–	–	423499.1 8	1259790. 51	Метод спутников ых геодезичес ких измерений (определен ий)	$Mt = \sqrt{(0.07^2 + 0.07^2)}$)=0.10	–
н90У	–	–	423475.3 1	1259753. 69	Метод спутников ых геодезичес ких измерений (определен ий)	$Mt = \sqrt{(0.07^2 + 0.07^2)}$)=0.10	–
н91У	–	–	423484.9 6	1259747. 55	Метод спутников	$Mt = \sqrt{(0.07^2 + 0.07^2)}$)=0.10	–

					ых геодезичес ких измерений (определен ий))=0.10	
н92У	–	–	423491.3 5	1259757. 27	Метод спутников ых геодезичес ких измерений (определен ий)	$Mt=\sqrt{(0.07^2+0.07^2)}$)=0.10	–
н88У	–	–	423508.6 1	1259784. 30	Метод спутников ых геодезичес ких измерений (определен ий)	$Mt=\sqrt{(0.07^2+0.07^2)}$)=0.10	–

2. Сведения о частях границ уточняемого земельного участка с кадастровым номером 76:14:010445:33

Обозначение части границ		Горизонтальное проложение (S), м	Описание прохождения части границ	Сведения о согласовании местоположения границ (согласовано/спорное)
от т.	до т.			
1	2	3	4	5
н88У	н89У	11.29	–	согласовано
н89У	н90У	43.88	–	согласовано
н90У	н91У	11.44	–	согласовано
н91У	н92У	11.63	–	согласовано
н92У	н88У	32.07	–	согласовано

3. Сведения о характеристиках уточняемого земельного участка с кадастровым номером 76:14:010445:33

№ п/п	Наименование характеристики земельного участка	Значение характеристики
1	2	3
1.	Адрес земельного участка	–

1.1	Сведения о местоположении земельного участка (при отсутствии адреса) в структурированном в соответствии с федеральной информационной адресной системой виде	–
1.2	Дополнительные сведения о местоположении земельного участка	–
2.	Площадь земельного участка \pm величина погрешности определения (вычисления) площади ($P \pm \Delta P$), м ²	500 кв.м \pm 4.54 кв.м
3.	Формула, примененная для вычисления предельной погрешности определения площади земельного участка с подставленными значениями и итоговые (вычисленные) значения (ΔP), м ²	$\Delta P = 2 * M_t * \sqrt{P} * \sqrt{((1 + K^2) / (2 * K))} = 2 * 0.10 * \sqrt{500} * \sqrt{((1 + 1.29^2) / (2 * 1.29))} = 4.54$
4.	Площадь земельного участка согласно сведениям Единого государственного реестра недвижимости ($P_{\text{кад}}$), м ²	500
5.	Оценка расхождения P и $P_{\text{кад}}$ ($P - P_{\text{кад}}$), м ²	0 кв.м
6.	Предельные минимальный и максимальный размеры земельного участка ($P_{\text{мин}}$ и $P_{\text{макс}}$), м ²	200 399
7.	Вид (виды) разрешенного использования	Для ведения огородничества
7.1	Дополнительные сведения об использовании земельного участка	–
8.	Кадастровый или иной государственный учетный номер (инвентарный) здания, сооружения, объекта незавершенного строительства, расположенного на земельном участке	–
9.	Сведения о земельных участках (землях общего пользования, территории общего пользования), посредством которых обеспечивается доступ	земли общего пользования
10.	Иные сведения	Аренда
4. Пояснения к сведениям об уточняемом земельном участке с кадастровым номером: 76:14:010445:33		
1.	–	

Сведения об уточняемых земельных участках

1. Сведения о характерных точках границ уточняемого земельного участка с кадастровым номером 76:14:010445:34

Система координат МСК-76, зона 1

Зона № 1

Обозначение характерных точек границ	Координаты, м				Метод определения координат	Формулы, примененные для расчета средней квадратической погрешности определения координат характерных точек границ (Mt), с подставленными в такие формулы значениями и итоговые (вычисленные) значения Mt, м	Описание закрепления точки
	содержатся в Едином государственном реестре недвижимости		определены в результате выполнения комплексных кадастровых работ				
	X	Y	X	Y			
1	2	3	4	5	6	7	8
н93У	–	–	423526.3 6	1259724. 20	Метод спутников ых геодезичес ких измерений (определен ий)	$Mt = \sqrt{(0.07^2 + 0.07^2)}$)=0.10	–
н94У	–	–	423531.8 5	1259731. 80	Метод спутников ых геодезичес ких измерений (определен ий)	$Mt = \sqrt{(0.07^2 + 0.07^2)}$)=0.10	–
н92У	–	–	423491.3 5	1259757. 27	Метод спутников ых геодезичес ких измерений (определен ий)	$Mt = \sqrt{(0.07^2 + 0.07^2)}$)=0.10	–
н91У	–	–	423484.9 6	1259747. 55	Метод спутников	$Mt = \sqrt{(0.07^2 + 0.07^2)}$)=0.10	–

					ых геодезичес- ких измерений (определен- ий))=0.10	
н93У	–	–	423526.3 6	1259724. 20	Метод спутников- ых геодезичес- ких измерений (определен- ий)	$Mt=\sqrt{(0.07^2+0.07^2)}$)=0.10	–

2. Сведения о частях границ уточняемого земельного участка с кадастровым номером 76:14:010445:34

Обозначение части границ		Горизонтальное проложение (S), м	Описание прохождения части границ	Сведения о согласовании местоположения границ (согласовано/спорное)
от т.	до т.			
1	2	3	4	5
н93У	н94У	9.38	–	согласовано
н94У	н92У	47.84	–	согласовано
н92У	н91У	11.63	–	согласовано
н91У	н93У	47.53	–	согласовано

3. Сведения о характеристиках уточняемого земельного участка с кадастровым номером 76:14:010445:34

№ п/п	Наименование характеристики земельного участка	Значение характеристики
1	2	3
1.	Адрес земельного участка	–
1.1	Сведения о местоположении земельного участка (при отсутствии адреса) в структурированном в соответствии с федеральной информационной адресной системой виде	–
1.2	Дополнительные сведения о местоположении земельного участка	–
2.	Площадь земельного участка ± величина погрешности определения (вычисления) площади (Р	500 кв.м ± 4.61 кв.м

	$\pm \Delta P$), м ²	
3.	Формула, примененная для вычисления предельной погрешности определения площади земельного участка с подставленными значениями и итоговые (вычисленные) значения (ΔP), м ²	$\Delta P = 2 * M_t * \sqrt{P} * \sqrt{((1 + K^2) / (2 * K))} = 2 * 0.10 * \sqrt{500} * \sqrt{((1 + 1.42^2) / (2 * 1.42))} = 4.61$
4.	Площадь земельного участка согласно сведениям Единого государственного реестра недвижимости ($P_{\text{кад}}$), м ²	500
5.	Оценка расхождения P и $P_{\text{кад}}$ ($P - P_{\text{кад}}$), м ²	0 кв.м
6.	Предельные минимальный и максимальный размеры земельного участка ($P_{\text{мин}}$ и $P_{\text{макс}}$), м ²	200 399
7.	Вид (виды) разрешенного использования	Для ведения огородничества
7.1	Дополнительные сведения об использовании земельного участка	–
8.	Кадастровый или иной государственный учетный номер (инвентарный) здания, сооружения, объекта незавершенного строительства, расположенного на земельном участке	–
9.	Сведения о земельных участках (землях общего пользования, территории общего пользования), посредством которых обеспечивается доступ	земли общего пользования
10.	Иные сведения	Аренда
4. Пояснения к сведениям об уточняемом земельном участке с кадастровым номером: <u>76:14:010445:34</u>		
1.	–	

Сведения об уточняемых земельных участках

1. Сведения о характерных точках границ уточняемого земельного участка с кадастровым номером 76:14:010445:35

Система координат МСК-76, зона 1

Зона № 1

Обозначение характерных точек границ	Координаты, м				Метод определения координат	Формулы, примененные для расчета средней квадратической погрешности определения координат характерных точек границ (Mt), с подставленными в такие формулы значениями и итоговые (вычисленные) значения Mt, м	Описание закрепления точки
	содержатся в Едином государственном реестре недвижимости		определены в результате выполнения комплексных кадастровых работ				
	X	Y	X	Y			
1	2	3	4	5	6	7	8
н94У	–	–	423531.8 5	1259731. 80	Метод спутников ых геодезичес ких измерений (определен ий)	$Mt = \sqrt{(0.07^2 + 0.07^2)} = 0.10$	–
н95У	–	–	423549.7 3	1259755. 90	Метод спутников ых геодезичес ких измерений (определен ий)	$Mt = \sqrt{(0.07^2 + 0.07^2)} = 0.10$	–
н88У	–	–	423508.6 1	1259784. 30	Метод спутников ых геодезичес ких измерений (определен ий)	$Mt = \sqrt{(0.07^2 + 0.07^2)} = 0.10$	–
н92У	–	–	423491.3 5	1259757. 27	Метод спутников	$Mt = \sqrt{(0.07^2 + 0.07^2)}$	–

					ых геодезичес- ких измерений (определен- ий))=0.10	
н94У	–	–	423531.8 5	1259731. 80	Метод спутников- ых геодезичес- ких измерений (определен- ий)	$Mt=\sqrt{(0.07^2+0.07^2)}$)=0.10	–

2. Сведения о частях границ уточняемого земельного участка с кадастровым номером 76:14:010445:35

Обозначение части границ		Горизонтальное проложение (S), м	Описание прохождения части границ	Сведения о согласовании местоположения границ (согласовано/спорное)
от т.	до т.			
1	2	3	4	5
н94У	н95У	30.01	–	согласовано
н95У	н88У	49.97	–	согласовано
н88У	н92У	32.07	–	согласовано
н92У	н94У	47.84	–	согласовано

3. Сведения о характеристиках уточняемого земельного участка с кадастровым номером 76:14:010445:35

№ п/п	Наименование характеристики земельного участка	Значение характеристики
1	2	3
1.	Адрес земельного участка	–
1.1	Сведения о местоположении земельного участка (при отсутствии адреса) в структурированном в соответствии с федеральной информационной адресной системой виде	–
1.2	Дополнительные сведения о местоположении земельного участка	–
2.	Площадь земельного участка ± величина погрешности определения (вычисления) площади (Р	1517 кв.м ± 7.81 кв.м

	$\pm \Delta P$), м ²	
3.	Формула, примененная для вычисления предельной погрешности определения площади земельного участка с подставленными значениями и итоговые (вычисленные) значения (ΔP), м ²	$\Delta P = 2 * M_t * \sqrt{P} * \sqrt{((1 + K^2) / (2 * K))} = 2 * 0.10 * \sqrt{1517} * \sqrt{((1 + 1.11^2) / (2 * 1.11))} = 7.81$
4.	Площадь земельного участка согласно сведениям Единого государственного реестра недвижимости ($P_{\text{кад}}$), м ²	1400
5.	Оценка расхождения P и $P_{\text{кад}}$ ($P - P_{\text{кад}}$), м ²	117 кв.м
6.	Предельные минимальный и максимальный размеры земельного участка ($P_{\text{мин}}$ и $P_{\text{макс}}$), м ²	400 3000
7.	Вид (виды) разрешенного использования	Для ведения личного подсобного хозяйства
7.1	Дополнительные сведения об использовании земельного участка	–
8.	Кадастровый или иной государственный учетный номер (инвентарный) здания, сооружения, объекта незавершенного строительства, расположенного на земельном участке	76:14:010445:58
9.	Сведения о земельных участках (землях общего пользования, территории общего пользования), посредством которых обеспечивается доступ	земли общего пользования
10.	Иные сведения	–
4. Пояснения к сведениям об уточняемом земельном участке с кадастровым номером: 76:14:010445:35		
1.	Фактически занимаемая площадь земельного участка 76:14:010445:35 не соответствует площади ЕГРН. Уточнение границ и площади земельного участка произведено с учетом допустимого минимума согласно ФЗ 221. Площадь изменена не более чем на 10%.	

Сведения об уточняемых земельных участках

1. Сведения о характерных точках границ уточняемого земельного участка с кадастровым номером 76:14:010445:36

Система координат МСК-76, зона 1

Зона № 1

Обозначение характерных точек границ	Координаты, м				Метод определения координат	Формулы, примененные для расчета средней квадратической погрешности определения координат характерных точек границ (Mt), с подставленными в такие формулы значениями и итоговые (вычисленные) значения Mt, м	Описание закрепления точки
	содержатся в Едином государственном реестре недвижимости		определены в результате выполнения комплексных кадастровых работ				
	X	Y	X	Y			
1	2	3	4	5	6	7	8
н90У	–	–	423475.3 1	1259753. 69	Метод спутников ых геодезичес ких измерений (определен ий)	$Mt = \sqrt{(0.07^2 + 0.07^2)} = 0.10$	–
н89У	–	–	423499.1 8	1259790. 51	Метод спутников ых геодезичес ких измерений (определен ий)	$Mt = \sqrt{(0.07^2 + 0.07^2)} = 0.10$	–
н96У	–	–	423478.6 4	1259804. 24	Метод спутников ых геодезичес ких измерений (определен ий)	$Mt = \sqrt{(0.07^2 + 0.07^2)} = 0.10$	–
н97У	–	–	423454.1 0	1259767. 27	Метод спутников	$Mt = \sqrt{(0.07^2 + 0.07^2)}$	–

					ых геодезичес- ких измерений (определен- ий))=0.10	
н90У	–	–	423475.3 1	1259753. 69	Метод спутников- ых геодезичес- ких измерений (определен- ий)	$Mt=\sqrt{(0.07^2+0.07^2)}$)=0.10	–

2. Сведения о частях границ уточняемого земельного участка с кадастровым номером 76:14:010445:36

Обозначение части границ		Горизонтальное проложение (S), м	Описание прохождения части границ	Сведения о согласовании местоположения границ (согласовано/спорное)
от т.	до т.			
1	2	3	4	5
н90У	н89У	43.88	–	согласовано
н89У	н96У	24.71	–	согласовано
н96У	н97У	44.37	–	согласовано
н97У	н90У	25.18	–	согласовано

3. Сведения о характеристиках уточняемого земельного участка с кадастровым номером 76:14:010445:36

№ п/п	Наименование характеристики земельного участка	Значение характеристики
1	2	3
1.	Адрес земельного участка	–
1.1	Сведения о местоположении земельного участка (при отсутствии адреса) в структурированном в соответствии с федеральной информационной адресной системой виде	–
1.2	Дополнительные сведения о местоположении земельного участка	–
2.	Площадь земельного участка ± величина погрешности определения (вычисления) площади (Р	1100 кв.м ± 6.66 кв.м

	$\pm \Delta P$), м ²	
3.	Формула, примененная для вычисления предельной погрешности определения площади земельного участка с подставленными значениями и итоговые (вычисленные) значения (ΔP), м ²	$\Delta P = 2 * M_t * \sqrt{P} * \sqrt{((1 + K^2) / (2 * K))} = 2 * 0.10 * \sqrt{1100} * \sqrt{((1 + 1.12^2) / (2 * 1.12))} = 6.66$
4.	Площадь земельного участка согласно сведениям Единого государственного реестра недвижимости ($P_{\text{кад}}$), м ²	1100
5.	Оценка расхождения P и $P_{\text{кад}}$ ($P - P_{\text{кад}}$), м ²	0 кв.м
6.	Предельные минимальный и максимальный размеры земельного участка ($P_{\text{мин}}$ и $P_{\text{макс}}$), м ²	400 3000
7.	Вид (виды) разрешенного использования	Для ведения личного подсобного хозяйства
7.1	Дополнительные сведения об использовании земельного участка	–
8.	Кадастровый или иной государственный учетный номер (инвентарный) здания, сооружения, объекта незавершенного строительства, расположенного на земельном участке	–
9.	Сведения о земельных участках (землях общего пользования, территории общего пользования), посредством которых обеспечивается доступ	земли общего пользования
10.	Иные сведения	–
4. Пояснения к сведениям об уточняемом земельном участке с кадастровым номером: 76:14:010445:36		
1.	–	

Сведения об уточняемых земельных участках

1. Сведения о характерных точках границ уточняемого земельного участка с кадастровым номером 76:14:010445:37

Система координат МСК-76, зона 1

Зона № 1

Обозначение характерных точек границ	Координаты, м				Метод определения координат	Формулы, примененные для расчета средней квадратической погрешности определения координат характерных точек границ (Mt), с подставленными в такие формулы значениями и итоговые (вычисленные) значения Mt, м	Описание закрепления точки
	содержатся в Едином государственном реестре недвижимости		определены в результате выполнения комплексных кадастровых работ				
	X	Y	X	Y			
1	2	3	4	5	6	7	8
н98У	–	–	423575.4 1	1259675. 32	Метод спутников ых геодезичес ких измерений (определен ий)	$Mt = \sqrt{(0.07^2 + 0.07^2)}$)=0.10	–
н99У	–	–	423588.7 0	1259698. 50	Метод спутников ых геодезичес ких измерений (определен ий)	$Mt = \sqrt{(0.07^2 + 0.07^2)}$)=0.10	–
н100У	–	–	423539.4 2	1259728. 68	Метод спутников ых геодезичес ких измерений (определен ий)	$Mt = \sqrt{(0.07^2 + 0.07^2)}$)=0.10	–
н101У	–	–	423524.8 3	1259704. 90	Метод спутников	$Mt = \sqrt{(0.07^2 + 0.07^2)}$)=0.10	–

					ых геодезичес- ких измерений (определен- ий))=0.10	
н98У	–	–	423575.4 1	1259675. 32	Метод спутников- ых геодезичес- ких измерений (определен- ий)	$Mt=\sqrt{(0.07^2+0.07^2)}$)=0.10	–

2. Сведения о частях границ уточняемого земельного участка с кадастровым номером 76:14:010445:37

Обозначение части границ		Горизонтальное проложение (S), м	Описание прохождения части границ	Сведения о согласовании местоположения границ (согласовано/спорное)
от т.	до т.			
1	2	3	4	5
н98У	н99У	26.72	–	согласовано
н99У	н100У	57.79	–	согласовано
н100У	н101У	27.90	–	согласовано
н101У	н98У	58.59	–	согласовано

3. Сведения о характеристиках уточняемого земельного участка с кадастровым номером 76:14:010445:37

№ п/п	Наименование характеристики земельного участка	Значение характеристики
1	2	3
1.	Адрес земельного участка	–
1.1	Сведения о местоположении земельного участка (при отсутствии адреса) в структурированном в соответствии с федеральной информационной адресной системой виде	–
1.2	Дополнительные сведения о местоположении земельного участка	–
2.	Площадь земельного участка ± величина погрешности определения (вычисления) площади (Р	1589 кв.м ± 8.04 кв.м

	$\pm \Delta P$), м ²	
3.	Формула, примененная для вычисления предельной погрешности определения площади земельного участка с подставленными значениями и итоговые (вычисленные) значения (ΔP), м ²	$\Delta P = 2 * M_t * \sqrt{P} * \sqrt{((1 + K^2) / (2 * K))} = 2 * 0.10 * \sqrt{1589} * \sqrt{((1 + 1.20^2) / (2 * 1.20))} = 8.04$
4.	Площадь земельного участка согласно сведениям Единого государственного реестра недвижимости ($P_{\text{кад}}$), м ²	1500
5.	Оценка расхождения P и $P_{\text{кад}}$ ($P - P_{\text{кад}}$), м ²	89 кв.м
6.	Предельные минимальный и максимальный размеры земельного участка ($P_{\text{мин}}$ и $P_{\text{макс}}$), м ²	400 3000
7.	Вид (виды) разрешенного использования	Для ведения личного подсобного хозяйства
7.1	Дополнительные сведения об использовании земельного участка	–
8.	Кадастровый или иной государственный учетный номер (инвентарный) здания, сооружения, объекта незавершенного строительства, расположенного на земельном участке	–
9.	Сведения о земельных участках (землях общего пользования, территории общего пользования), посредством которых обеспечивается доступ	земли общего пользования
10.	Иные сведения	–
4. Пояснения к сведениям об уточняемом земельном участке с кадастровым номером: 76:14:010445:37		
1.	Фактически занимаемая площадь земельного участка 76:14:010445:37 не соответствует площади ЕГРН. Уточнение границ и площади земельного участка произведено с учетом допустимого минимума согласно ФЗ 221. Площадь изменена не более чем на 10%.	

Сведения об уточняемых земельных участках

1. Сведения о характерных точках границ уточняемого земельного участка с кадастровым номером 76:14:010445:38

Система координат МСК-76, зона 1

Зона № 1

Обозначение характерных точек границ	Координаты, м				Метод определения координат	Формулы, примененные для расчета средней квадратической погрешности определения координат характерных точек границ (Mt), с подставленными в такие формулы значениями и итоговые (вычисленные) значения Mt, м	Описание закрепления точки
	содержатся в Едином государственном реестре недвижимости		определены в результате выполнения комплексных кадастровых работ				
	X	Y	X	Y			
1	2	3	4	5	6	7	8
н99У	–	–	423588.7 0	1259698. 50	Метод спутников ых геодезичес ких измерений (определен ий)	$Mt = \sqrt{(0.07^2 + 0.07^2)}$)=0.10	–
н102У	–	–	423602.4 8	1259722. 32	Метод спутников ых геодезичес ких измерений (определен ий)	$Mt = \sqrt{(0.07^2 + 0.07^2)}$)=0.10	–
н103У	–	–	423655.6 7	1259690. 21	Метод спутников ых геодезичес ких измерений (определен ий)	$Mt = \sqrt{(0.07^2 + 0.07^2)}$)=0.10	–
н104У	–	–	423642.0 5	1259666. 65	Метод спутников	$Mt = \sqrt{(0.07^2 + 0.07^2)}$)=0.10	–

					ых геодезичес- ких измерений (определен- ий))=0.10	
н99У	–	–	423588.7 0	1259698. 50	Метод спутников- ых геодезичес- ких измерений (определен- ий)	$Mt=\sqrt{(0.07^2+0.07^2)}$)=0.10	–

2. Сведения о частях границ уточняемого земельного участка с кадастровым номером 76:14:010445:38

Обозначение части границ		Горизонтальное проложение (S), м	Описание прохождения части границ	Сведения о согласовании местоположения границ (согласовано/спорное)
от т.	до т.			
1	2	3	4	5
н99У	н102У	27.52	–	согласовано
н102У	н103У	62.13	–	согласовано
н103У	н104У	27.21	–	согласовано
н104У	н99У	62.13	–	согласовано

3. Сведения о характеристиках уточняемого земельного участка с кадастровым номером 76:14:010445:38

№ п/п	Наименование характеристики земельного участка	Значение характеристики
1	2	3
1.	Адрес земельного участка	–
1.1	Сведения о местоположении земельного участка (при отсутствии адреса) в структурированном в соответствии с федеральной информационной адресной системой виде	–
1.2	Дополнительные сведения о местоположении земельного участка	–
2.	Площадь земельного участка ± величина погрешности определения (вычисления) площади (Р	1700 кв.м ± 8.31 кв.м

	$\pm \Delta P$), м ²	
3.	Формула, примененная для вычисления предельной погрешности определения площади земельного участка с подставленными значениями и итоговые (вычисленные) значения (ΔP), м ²	$\Delta P = 2 * M_t * \sqrt{P} * \sqrt{((1 + K^2) / (2 * K))} = 2 * 0.10 * \sqrt{1700} * \sqrt{((1 + 1.20^2) / (2 * 1.20))} = 8.31$
4.	Площадь земельного участка согласно сведениям Единого государственного реестра недвижимости ($P_{\text{кад}}$), м ²	1700
5.	Оценка расхождения P и $P_{\text{кад}}$ ($P - P_{\text{кад}}$), м ²	0 кв.м
6.	Предельные минимальный и максимальный размеры земельного участка ($P_{\text{мин}}$ и $P_{\text{макс}}$), м ²	400 3000
7.	Вид (виды) разрешенного использования	Для ведения личного подсобного хозяйства
7.1	Дополнительные сведения об использовании земельного участка	–
8.	Кадастровый или иной государственный учетный номер (инвентарный) здания, сооружения, объекта незавершенного строительства, расположенного на земельном участке	76:14:010445:58
9.	Сведения о земельных участках (землях общего пользования, территории общего пользования), посредством которых обеспечивается доступ	земли общего пользования
10.	Иные сведения	–
4. Пояснения к сведениям об уточняемом земельном участке с кадастровым номером: 76:14:010445:38		
1.	–	

Сведения об уточняемых земельных участках

1. Сведения о характерных точках границ уточняемого земельного участка с кадастровым номером 76:14:010445:39

Система координат МСК-76, зона 1

Зона № 1

Обозначение характерных точек границ	Координаты, м				Метод определения координат	Формулы, примененные для расчета средней квадратической погрешности определения координат характерных точек границ (Mt), с подставленными в такие формулы значениями и итоговые (вычисленные) значения Mt, м	Описание закрепления точки
	содержатся в Едином государственном реестре недвижимости		определены в результате выполнения комплексных кадастровых работ				
	X	Y	X	Y			
1	2	3	4	5	6	7	8
н105У	–	–	423459.8 6	1259619. 55	Метод спутников ых геодезичес ких измерений (определен ий)	$Mt = \sqrt{(0.07^2 + 0.07^2)} = 0.10$	–
н106У	–	–	423474.2 9	1259643. 27	Метод спутников ых геодезичес ких измерений (определен ий)	$Mt = \sqrt{(0.07^2 + 0.07^2)} = 0.10$	–
н107У	–	–	423434.9 5	1259664. 50	Метод спутников ых геодезичес ких измерений (определен ий)	$Mt = \sqrt{(0.07^2 + 0.07^2)} = 0.10$	–
н108У	–	–	423423.7 8	1259638. 05	Метод спутников	$Mt = \sqrt{(0.07^2 + 0.07^2)}$	–

					ых геодезичес- ких измерений (определен- ий))=0.10	
н105У	–	–	423459.8 6	1259619. 55	Метод спутников- ых геодезичес- ких измерений (определен- ий)	$Mt=\sqrt{(0.07^2+0.07^2)}$)=0.10	–

2. Сведения о частях границ уточняемого земельного участка с кадастровым номером 76:14:010445:39

Обозначение части границ		Горизонтальное проложение (S), м	Описание прохождения части границ	Сведения о согласовании местоположения границ (согласовано/спорное)
от т.	до т.			
1	2	3	4	5
н105У	н106У	27.76	–	согласовано
н106У	н107У	44.70	–	согласовано
н107У	н108У	28.71	–	согласовано
н108У	н105У	40.55	–	согласовано

3. Сведения о характеристиках уточняемого земельного участка с кадастровым номером 76:14:010445:39

№ п/п	Наименование характеристики земельного участка	Значение характеристики
1	2	3
1.	Адрес земельного участка	–
1.1	Сведения о местоположении земельного участка (при отсутствии адреса) в структурированном в соответствии с федеральной информационной адресной системой виде	–
1.2	Дополнительные сведения о местоположении земельного участка	–
2.	Площадь земельного участка ± величина погрешности определения (вычисления) площади (Р	1200 кв.м ± 6.95 кв.м

	$\pm \Delta P$), м ²	
3.	Формула, примененная для вычисления предельной погрешности определения площади земельного участка с подставленными значениями и итоговые (вычисленные) значения (ΔP), м ²	$\Delta P = 2 * M_t * \sqrt{P} * \sqrt{((1 + K^2) / (2 * K))} = 2 * 0.10 * \sqrt{1200} * \sqrt{((1 + 1.12^2) / (2 * 1.12))} = 6.95$
4.	Площадь земельного участка согласно сведениям Единого государственного реестра недвижимости ($P_{\text{кад}}$), м ²	1200
5.	Оценка расхождения P и $P_{\text{кад}}$ ($P - P_{\text{кад}}$), м ²	0 кв.м
6.	Предельные минимальный и максимальный размеры земельного участка ($P_{\text{мин}}$ и $P_{\text{макс}}$), м ²	400 3000
7.	Вид (виды) разрешенного использования	Для ведения личного подсобного хозяйства
7.1	Дополнительные сведения об использовании земельного участка	–
8.	Кадастровый или иной государственный учетный номер (инвентарный) здания, сооружения, объекта незавершенного строительства, расположенного на земельном участке	–
9.	Сведения о земельных участках (землях общего пользования, территории общего пользования), посредством которых обеспечивается доступ	земли общего пользования
10.	Иные сведения	–
4. Пояснения к сведениям об уточняемом земельном участке с кадастровым номером: <u>76:14:010445:39</u>		
1.	–	

Сведения об уточняемых земельных участках

1. Сведения о характерных точках границ уточняемого земельного участка с кадастровым номером 76:14:010445:40

Система координат МСК-76, зона 1

Зона № 1

Обозначение характерных точек границ	Координаты, м				Метод определения координат	Формулы, примененные для расчета средней квадратической погрешности определения координат характерных точек границ (Mt), с подставленными в такие формулы значениями и итоговые (вычисленные) значения Mt, м	Описание закрепления точки
	содержатся в Едином государственном реестре недвижимости		определены в результате выполнения комплексных кадастровых работ				
	X	Y	X	Y			
1	2	3	4	5	6	7	8
н109У	–	–	423550.3 3	1259630. 92	Метод спутников ых геодезичес ких измерений (определен ий)	$Mt = \sqrt{(0.07^2 + 0.07^2)} = 0.10$	–
н110У	–	–	423536.7 6	1259605. 39	Метод спутников ых геодезичес ких измерений (определен ий)	$Mt = \sqrt{(0.07^2 + 0.07^2)} = 0.10$	–
н111У	–	–	423566.1 2	1259591. 41	Метод спутников ых геодезичес ких измерений (определен ий)	$Mt = \sqrt{(0.07^2 + 0.07^2)} = 0.10$	–
н112У	–	–	423577.9 8	1259616. 17	Метод спутников	$Mt = \sqrt{(0.07^2 + 0.07^2)}$	–

					ых геодезичес- ких измерений (определен- ий))=0.10	
н113У	–	–	423568.3 4	1259621. 37	Метод спутников- ых геодезичес- ких измерений (определен- ий)	$Mt=\sqrt{(0.07^2+0.07^2)}$)=0.10	–
н109У	–	–	423550.3 3	1259630. 92	Метод спутников- ых геодезичес- ких измерений (определен- ий)	$Mt=\sqrt{(0.07^2+0.07^2)}$)=0.10	–

2. Сведения о частях границ уточняемого земельного участка с кадастровым номером 76:14:010445:40

Обозначение части границ		Горизонтальное проложение (S), м	Описание прохождения части границ	Сведения о согласовании местоположения границ (согласовано/спорное)
от т.	до т.			
1	2	3	4	5
н109У	н110У	28.91	–	согласовано
н110У	н111У	32.52	–	согласовано
н111У	н112У	27.45	–	согласовано
н112У	н113У	10.95	–	согласовано
н113У	н109У	20.39	–	согласовано

3. Сведения о характеристиках уточняемого земельного участка с кадастровым номером 76:14:010445:40

№ п/п	Наименование характеристики земельного участка	Значение характеристики
1	2	3
1.	Адрес земельного участка	–

1.1	Сведения о местоположении земельного участка (при отсутствии адреса) в структурированном в соответствии с федеральной информационной адресной системой виде	–
1.2	Дополнительные сведения о местоположении земельного участка	–
2.	Площадь земельного участка \pm величина погрешности определения (вычисления) площади ($P \pm \Delta P$), м ²	900 кв.м \pm 6.00 кв.м
3.	Формула, примененная для вычисления предельной погрешности определения площади земельного участка с подставленными значениями и итоговые (вычисленные) значения (ΔP), м ²	$\Delta P = 2 * M_t * \sqrt{P} * \sqrt{((1 + K^2) / (2 * K))} = 2 * 0.10 * \sqrt{900} * \sqrt{((1 + 1.04^2) / (2 * 1.04))} = 6.00$
4.	Площадь земельного участка согласно сведениям Единого государственного реестра недвижимости ($P_{\text{кад}}$), м ²	900
5.	Оценка расхождения P и $P_{\text{кад}}$ ($P - P_{\text{кад}}$), м ²	0 кв.м
6.	Предельные минимальный и максимальный размеры земельного участка ($P_{\text{мин}}$ и $P_{\text{макс}}$), м ²	200 399
7.	Вид (виды) разрешенного использования	Для ведения огородничества
7.1	Дополнительные сведения об использовании земельного участка	–
8.	Кадастровый или иной государственный учетный номер (инвентарный) здания, сооружения, объекта незавершенного строительства, расположенного на земельном участке	–
9.	Сведения о земельных участках (землях общего пользования, территории общего пользования), посредством которых обеспечивается доступ	земли общего пользования
10.	Иные сведения	Аренда
4. Пояснения к сведениям об уточняемом земельном участке с кадастровым номером: 76:14:010445:40		
1.	–	

Сведения об уточняемых земельных участках

1. Сведения о характерных точках границ уточняемого земельного участка с кадастровым номером 76:14:010445:41

Система координат МСК-76, зона 1

Зона № 1

Обозначение характерных точек границ	Координаты, м				Метод определения координат	Формулы, примененные для расчета средней квадратической погрешности определения координат характерных точек границ (Mt), с подставленными в такие формулы значениями и итоговые (вычисленные) значения Mt, м	Описание закрепления точки
	содержатся в Едином государственном реестре недвижимости		определены в результате выполнения комплексных кадастровых работ				
	X	Y	X	Y			
1	2	3	4	5	6	7	8
н114У	–	–	423528.1 6	1259609. 86	Метод спутников ых геодезичес ких измерений (определен ий)	$Mt = \sqrt{(0.07^2 + 0.07^2)}$)=0.10	–
н115У	–	–	423541.6 2	1259635. 52	Метод спутников ых геодезичес ких измерений (определен ий)	$Mt = \sqrt{(0.07^2 + 0.07^2)}$)=0.10	–
н116У	–	–	423496.9 6	1259659. 14	Метод спутников ых геодезичес ких измерений (определен ий)	$Mt = \sqrt{(0.07^2 + 0.07^2)}$)=0.10	–
н117У	–	–	423481.7 4	1259633. 96	Метод спутников	$Mt = \sqrt{(0.07^2 + 0.07^2)}$)=0.10	–

					ых геодезичес- ких измерений (определен- ий))=0.10	
н114У	–	–	423528.1 6	1259609. 86	Метод спутников- ых геодезичес- ких измерений (определен- ий)	$Mt=\sqrt{(0.07^2+0.07^2)}$)=0.10	–

2. Сведения о частях границ уточняемого земельного участка с кадастровым номером 76:14:010445:41

Обозначение части границ		Горизонтальное проложение (S), м	Описание прохождения части границ	Сведения о согласовании местоположения границ (согласовано/спорное)
от т.	до т.			
1	2	3	4	5
н114У	н115У	28.98	–	согласовано
н115У	н116У	50.52	–	согласовано
н116У	н117У	29.42	–	согласовано
н117У	н114У	52.30	–	согласовано

3. Сведения о характеристиках уточняемого земельного участка с кадастровым номером 76:14:010445:41

№ п/п	Наименование характеристики земельного участка	Значение характеристики
1	2	3
1.	Адрес земельного участка	–
1.1	Сведения о местоположении земельного участка (при отсутствии адреса) в структурированном в соответствии с федеральной информационной адресной системой виде	–
1.2	Дополнительные сведения о местоположении земельного участка	–
2.	Площадь земельного участка ± величина погрешности определения (вычисления) площади (Р	1500 кв.м ± 7.82 кв.м

	$\pm \Delta P$), м ²	
3.	Формула, примененная для вычисления предельной погрешности определения площади земельного участка с подставленными значениями и итоговые (вычисленные) значения (ΔP), м ²	$\Delta P = 2 * M_t * \sqrt{P} * \sqrt{((1 + K^2) / (2 * K))} = 2 * 0.10 * \sqrt{1500} * \sqrt{((1 + 1.22^2) / (2 * 1.22))} = 7.82$
4.	Площадь земельного участка согласно сведениям Единого государственного реестра недвижимости ($P_{\text{кад}}$), м ²	1500
5.	Оценка расхождения P и $P_{\text{кад}}$ ($P - P_{\text{кад}}$), м ²	0 кв.м
6.	Предельные минимальный и максимальный размеры земельного участка ($P_{\text{мин}}$ и $P_{\text{макс}}$), м ²	400 3000
7.	Вид (виды) разрешенного использования	Для ведения личного подсобного хозяйства
7.1	Дополнительные сведения об использовании земельного участка	–
8.	Кадастровый или иной государственный учетный номер (инвентарный) здания, сооружения, объекта незавершенного строительства, расположенного на земельном участке	–
9.	Сведения о земельных участках (землях общего пользования, территории общего пользования), посредством которых обеспечивается доступ	земли общего пользования
10.	Иные сведения	–
4. Пояснения к сведениям об уточняемом земельном участке с кадастровым номером: <u>76:14:010445:41</u>		
1.	–	

Сведения об уточняемых земельных участках

1. Сведения о характерных точках границ уточняемого земельного участка с кадастровым номером 76:14:010445:42

Система координат МСК-76, зона 1

Зона № 1

Обозначение характерных точек границ	Координаты, м				Метод определения координат	Формулы, примененные для расчета средней квадратической погрешности определения координат характерных точек границ (Mt), с подставленными в такие формулы значениями и итоговые (вычисленные) значения Mt, м	Описание закрепления точки
	содержатся в Едином государственном реестре недвижимости		определены в результате выполнения комплексных кадастровых работ				
	X	Y	X	Y			
1	2	3	4	5	6	7	8
н113У	–	–	423568.3 4	1259621. 37	Метод спутников ых геодезичес ких измерений (определен ий)	$Mt = \sqrt{(0.07^2 + 0.07^2)}$)=0.10	–
н118У	–	–	423579.3 3	1259643. 85	Метод спутников ых геодезичес ких измерений (определен ий)	$Mt = \sqrt{(0.07^2 + 0.07^2)}$)=0.10	–
н119У	–	–	423561.9 1	1259652. 99	Метод спутников ых геодезичес ких измерений (определен ий)	$Mt = \sqrt{(0.07^2 + 0.07^2)}$)=0.10	–
н109У	–	–	423550.3 3	1259630. 92	Метод спутников	$Mt = \sqrt{(0.07^2 + 0.07^2)}$)=0.10	–

					ых геодезичес- ких измерений (определен- ий))=0.10	
н113У	–	–	423568.3 4	1259621. 37	Метод спутников- ых геодезичес- ких измерений (определен- ий)	$Mt=\sqrt{(0.07^2+0.07^2)}$)=0.10	–

2. Сведения о частях границ уточняемого земельного участка с кадастровым номером 76:14:010445:42

Обозначение части границ		Горизонтальное проложение (S), м	Описание прохождения части границ	Сведения о согласовании местоположения границ (согласовано/спорное)
от т.	до т.			
1	2	3	4	5
н113У	н118У	25.02	–	согласовано
н118У	н119У	19.67	–	согласовано
н119У	н109У	24.92	–	согласовано
н109У	н113У	20.39	–	согласовано

3. Сведения о характеристиках уточняемого земельного участка с кадастровым номером 76:14:010445:42

№ п/п	Наименование характеристики земельного участка	Значение характеристики
1	2	3
1.	Адрес земельного участка	–
1.1	Сведения о местоположении земельного участка (при отсутствии адреса) в структурированном в соответствии с федеральной информационной адресной системой виде	–
1.2	Дополнительные сведения о местоположении земельного участка	–
2.	Площадь земельного участка ± величина погрешности определения (вычисления) площади (Р	500 кв.м ± 4.48 кв.м

	$\pm \Delta P$), м ²	
3.	Формула, примененная для вычисления предельной погрешности определения площади земельного участка с подставленными значениями и итоговые (вычисленные) значения (ΔP), м ²	$\Delta P = 2 * M_t * \sqrt{P} * \sqrt{((1 + K^2) / (2 * K))} = 2 * 0.10 * \sqrt{500} * \sqrt{((1 + 1.09^2) / (2 * 1.09))} = 4.48$
4.	Площадь земельного участка согласно сведениям Единого государственного реестра недвижимости ($P_{\text{кад}}$), м ²	500
5.	Оценка расхождения P и $P_{\text{кад}}$ ($P - P_{\text{кад}}$), м ²	0 кв.м
6.	Предельные минимальный и максимальный размеры земельного участка ($P_{\text{мин}}$ и $P_{\text{макс}}$), м ²	200 399
7.	Вид (виды) разрешенного использования	Для ведения огородничества
7.1	Дополнительные сведения об использовании земельного участка	–
8.	Кадастровый или иной государственный учетный номер (инвентарный) здания, сооружения, объекта незавершенного строительства, расположенного на земельном участке	–
9.	Сведения о земельных участках (землях общего пользования, территории общего пользования), посредством которых обеспечивается доступ	земли общего пользования
10.	Иные сведения	Аренда
4. Пояснения к сведениям об уточняемом земельном участке с кадастровым номером: <u>76:14:010445:42</u>		
1.	–	

Сведения об уточняемых земельных участках

1. Сведения о характерных точках границ уточняемого земельного участка с кадастровым номером 76:14:010445:43

Система координат МСК-76, зона 1

Зона № 1

Обозначение характерных точек границ	Координаты, м				Метод определения координат	Формулы, примененные для расчета средней квадратической погрешности определения координат характерных точек границ (Mt), с подставленными в такие формулы значениями и итоговые (вычисленные) значения Mt, м	Описание закрепления точки
	содержатся в Едином государственном реестре недвижимости		определены в результате выполнения комплексных кадастровых работ				
	X	Y	X	Y			
1	2	3	4	5	6	7	8
н109У	–	–	423550.3 3	1259630. 92	Метод спутников ых геодезичес ких измерений (определен ий)	$Mt = \sqrt{(0.07^2 + 0.07^2)} = 0.10$	–
н119У	–	–	423561.9 1	1259652. 99	Метод спутников ых геодезичес ких измерений (определен ий)	$Mt = \sqrt{(0.07^2 + 0.07^2)} = 0.10$	–
н120У	–	–	423510.7 0	1259681. 69	Метод спутников ых геодезичес ких измерений (определен ий)	$Mt = \sqrt{(0.07^2 + 0.07^2)} = 0.10$	–
н116У	–	–	423496.9 6	1259659. 14	Метод спутников	$Mt = \sqrt{(0.07^2 + 0.07^2)}$	–

					ых геодезичес- ких измерений (определен- ий))=0.10	
н115У	–	–	423541.6 2	1259635. 52	Метод спутников- ых геодезичес- ких измерений (определен- ий)	$Mt=\sqrt{(0.07^2+0.07^2)}$)=0.10	–
н109У	–	–	423550.3 3	1259630. 92	Метод спутников- ых геодезичес- ких измерений (определен- ий)	$Mt=\sqrt{(0.07^2+0.07^2)}$)=0.10	–

2. Сведения о частях границ уточняемого земельного участка с кадастровым номером 76:14:010445:43

Обозначение части границ		Горизонтальное проложение (S), м	Описание прохождения части границ	Сведения о согласовании местоположения границ (согласовано/спорное)
от т.	до т.			
1	2	3	4	5
н109У	н119У	24.92	–	согласовано
н119У	н120У	58.70	–	согласовано
н120У	н116У	26.41	–	согласовано
н116У	н115У	50.52	–	согласовано
н115У	н109У	9.85	–	согласовано

3. Сведения о характеристиках уточняемого земельного участка с кадастровым номером 76:14:010445:43

№ п/п	Наименование характеристики земельного участка	Значение характеристики
1	2	3
1.	Адрес земельного участка	–

1.1	Сведения о местоположении земельного участка (при отсутствии адреса) в структурированном в соответствии с федеральной информационной адресной системой виде	–
1.2	Дополнительные сведения о местоположении земельного участка	–
2.	Площадь земельного участка \pm величина погрешности определения (вычисления) площади ($P \pm \Delta P$), м ²	1527 кв.м \pm 7.93 кв.м
3.	Формула, примененная для вычисления предельной погрешности определения площади земельного участка с подставленными значениями и итоговые (вычисленные) значения (ΔP), м ²	$\Delta P = 2 * M_t * \sqrt{P} * \sqrt{((1 + K^2) / (2 * K))} = 2 * 0.10 * \sqrt{1527} * \sqrt{((1 + 1.28^2) / (2 * 1.28))} = 7.93$
4.	Площадь земельного участка согласно сведениям Единого государственного реестра недвижимости ($P_{\text{кад}}$), м ²	1500
5.	Оценка расхождения P и $P_{\text{кад}}$ ($P - P_{\text{кад}}$), м ²	27 кв.м
6.	Предельные минимальный и максимальный размеры земельного участка ($P_{\text{мин}}$ и $P_{\text{макс}}$), м ²	400 3000
7.	Вид (виды) разрешенного использования	Для ведения личного подсобного хозяйства
7.1	Дополнительные сведения об использовании земельного участка	–
8.	Кадастровый или иной государственный учетный номер (инвентарный) здания, сооружения, объекта незавершенного строительства, расположенного на земельном участке	–
9.	Сведения о земельных участках (землях общего пользования, территории общего пользования), посредством которых обеспечивается доступ	земли общего пользования
10.	Иные сведения	–
4. Пояснения к сведениям об уточняемом земельном участке с кадастровым номером: 76:14:010445:43		
1.	Фактически занимаемая площадь земельного участка 76:14:010445:43 не соответствует площади ЕГРН. Уточнение границ и площади земельного участка произведено с учетом допустимого минимума согласно ФЗ 221. Площадь изменена не более чем на 10%.	

Сведения об уточняемых земельных участках

1. Сведения о характерных точках границ уточняемого земельного участка с кадастровым номером 76:14:010445:44

Система координат МСК-76, зона 1

Зона № 1

Обозначение характерных точек границ	Координаты, м				Метод определения координат	Формулы, примененные для расчета средней квадратической погрешности определения координат характерных точек границ (Mt), с подставленными в такие формулы значениями и итоговые (вычисленные) значения Mt, м	Описание закрепления точки
	содержатся в Едином государственном реестре недвижимости		определены в результате выполнения комплексных кадастровых работ				
	X	Y	X	Y			
1	2	3	4	5	6	7	8
н121У	–	–	423449.9 0	1259689. 60	Метод спутников ых геодезичес ких измерений (определен ий)	$Mt = \sqrt{(0.07^2 + 0.07^2)}$)=0.10	–
н122У	–	–	423466.6 1	1259715. 32	Метод спутников ых геодезичес ких измерений (определен ий)	$Mt = \sqrt{(0.07^2 + 0.07^2)}$)=0.10	–
н123У	–	–	423471.6 4	1259723. 06	Метод спутников ых геодезичес ких измерений (определен ий)	$Mt = \sqrt{(0.07^2 + 0.07^2)}$)=0.10	–
н124У	–	–	423428.9 2	1259750. 15	Метод спутников	$Mt = \sqrt{(0.07^2 + 0.07^2)}$)=0.10	–

					ых геодезичес- ких измерений (определен- ий))=0.10	
н125У	–	–	423407.9 3	1259716. 26	Метод спутников- ых геодезичес- ких измерений (определен- ий)	$Mt=\sqrt{(0.07^2+0.07^2)}$)=0.10	–
н121У	–	–	423449.9 0	1259689. 60	Метод спутников- ых геодезичес- ких измерений (определен- ий)	$Mt=\sqrt{(0.07^2+0.07^2)}$)=0.10	–

2. Сведения о частях границ уточняемого земельного участка с кадастровым номером 76:14:010445:44

Обозначение части границ		Горизонтальное проложение (S), м	Описание прохождения части границ	Сведения о согласовании местоположения границ (согласовано/спорное)
от т.	до т.			
1	2	3	4	5
н121У	н122У	30.67	–	согласовано
н122У	н123У	9.23	–	согласовано
н123У	н124У	50.59	–	согласовано
н124У	н125У	39.86	–	согласовано
н125У	н121У	49.72	–	согласовано

3. Сведения о характеристиках уточняемого земельного участка с кадастровым номером 76:14:010445:44

№ п/п	Наименование характеристики земельного участка	Значение характеристики
1	2	3
1.	Адрес земельного участка	–

1.1	Сведения о местоположении земельного участка (при отсутствии адреса) в структурированном в соответствии с федеральной информационной адресной системой виде	–
1.2	Дополнительные сведения о местоположении земельного участка	–
2.	Площадь земельного участка \pm величина погрешности определения (вычисления) площади ($P \pm \Delta P$), м ²	2000 кв.м \pm 8.95 кв.м
3.	Формула, примененная для вычисления предельной погрешности определения площади земельного участка с подставленными значениями и итоговые (вычисленные) значения (ΔP), м ²	$\Delta P = 2 * M_t * \sqrt{P} * \sqrt{((1 + K^2) / (2 * K))} = 2 * 0.10 * \sqrt{2000} * \sqrt{((1 + 1.05^2) / (2 * 1.05))} = 8.95$
4.	Площадь земельного участка согласно сведениям Единого государственного реестра недвижимости ($P_{\text{кад}}$), м ²	2000
5.	Оценка расхождения P и $P_{\text{кад}}$ ($P - P_{\text{кад}}$), м ²	0 кв.м
6.	Предельные минимальный и максимальный размеры земельного участка ($P_{\text{мин}}$ и $P_{\text{макс}}$), м ²	200 399
7.	Вид (виды) разрешенного использования	Для ведения огородничества
7.1	Дополнительные сведения об использовании земельного участка	–
8.	Кадастровый или иной государственный учетный номер (инвентарный) здания, сооружения, объекта незавершенного строительства, расположенного на земельном участке	–
9.	Сведения о земельных участках (землях общего пользования, территории общего пользования), посредством которых обеспечивается доступ	земли общего пользования
10.	Иные сведения	Аренда
4. Пояснения к сведениям об уточняемом земельном участке с кадастровым номером: 76:14:010445:44		
1.	–	

Сведения об уточняемых земельных участках

1. Сведения о характерных точках границ уточняемого земельного участка с кадастровым номером 76:14:010445:45

Система координат МСК-76, зона 1

Зона № 1

Обозначение характерных точек границ	Координаты, м				Метод определения координат	Формулы, примененные для расчета средней квадратической погрешности определения координат характерных точек границ (Mt), с подставленными в такие формулы значениями и итоговые (вычисленные) значения Mt, м	Описание закрепления точки
	содержатся в Едином государственном реестре недвижимости		определены в результате выполнения комплексных кадастровых работ				
	X	Y	X	Y			
1	2	3	4	5	6	7	8
н126У	–	–	423489.4 0	1259665. 17	Метод спутников ых геодезичес ких измерений (определен ий)	$Mt = \sqrt{(0.07^2 + 0.07^2)}$)=0.10	–
н127У	–	–	423505.1 3	1259690. 91	Метод спутников ых геодезичес ких измерений (определен ий)	$Mt = \sqrt{(0.07^2 + 0.07^2)}$)=0.10	–
н122У	–	–	423466.6 1	1259715. 32	Метод спутников ых геодезичес ких измерений (определен ий)	$Mt = \sqrt{(0.07^2 + 0.07^2)}$)=0.10	–
н121У	–	–	423449.9 0	1259689. 60	Метод спутников	$Mt = \sqrt{(0.07^2 + 0.07^2)}$)=0.10	–

					ых геодезичес- ких измерений (определен- ий))=0.10	
н126У	–	–	423489.4 0	1259665. 17	Метод спутников- ых геодезичес- ких измерений (определен- ий)	$Mt=\sqrt{(0.07^2+0.07^2)}$)=0.10	–

2. Сведения о частях границ уточняемого земельного участка с кадастровым номером 76:14:010445:45

Обозначение части границ		Горизонтальное проложение (S), м	Описание прохождения части границ	Сведения о согласовании местоположения границ (согласовано/спорное)
от т.	до т.			
1	2	3	4	5
н126У	н127У	30.17	–	согласовано
н127У	н122У	45.60	–	согласовано
н122У	н121У	30.67	–	согласовано
н121У	н126У	46.44	–	согласовано

3. Сведения о характеристиках уточняемого земельного участка с кадастровым номером 76:14:010445:45

№ п/п	Наименование характеристики земельного участка	Значение характеристики
1	2	3
1.	Адрес земельного участка	–
1.1	Сведения о местоположении земельного участка (при отсутствии адреса) в структурированном в соответствии с федеральной информационной адресной системой виде	–
1.2	Дополнительные сведения о местоположении земельного участка	–
2.	Площадь земельного участка ± величина погрешности определения (вычисления) площади (Р	1400 кв.м ± 7.50 кв.м

	$\pm \Delta P$), м ²	
3.	Формула, примененная для вычисления предельной погрешности определения площади земельного участка с подставленными значениями и итоговые (вычисленные) значения (ΔP), м ²	$\Delta P = 2 * M_t * \sqrt{P} * \sqrt{((1 + K^2) / (2 * K))} = 2 * 0.10 * \sqrt{1400} * \sqrt{((1 + 1.10^2) / (2 * 1.10))} = 7.50$
4.	Площадь земельного участка согласно сведениям Единого государственного реестра недвижимости ($P_{\text{кад}}$), м ²	1400
5.	Оценка расхождения P и $P_{\text{кад}}$ ($P - P_{\text{кад}}$), м ²	0 кв.м
6.	Предельные минимальный и максимальный размеры земельного участка ($P_{\text{мин}}$ и $P_{\text{макс}}$), м ²	400 3000
7.	Вид (виды) разрешенного использования	Для ведения личного подсобного хозяйства
7.1	Дополнительные сведения об использовании земельного участка	–
8.	Кадастровый или иной государственный учетный номер (инвентарный) здания, сооружения, объекта незавершенного строительства, расположенного на земельном участке	76:14:010445:65
9.	Сведения о земельных участках (землях общего пользования, территории общего пользования), посредством которых обеспечивается доступ	земли общего пользования
10.	Иные сведения	–
4. Пояснения к сведениям об уточняемом земельном участке с кадастровым номером: <u>76:14:010445:45</u>		
1.	–	

Сведения об уточняемых земельных участках

1. Сведения о характерных точках границ уточняемого земельного участка с кадастровым номером 76:14:010445:46

Система координат МСК-76, зона 1

Зона № 1

Обозначение характерных точек границ	Координаты, м				Метод определения координат	Формулы, примененные для расчета средней квадратической погрешности определения координат характерных точек границ (Mt), с подставленными в такие формулы значениями и итоговые (вычисленные) значения Mt, м	Описание закрепления точки
	содержатся в Едином государственном реестре недвижимости		определены в результате выполнения комплексных кадастровых работ				
	X	Y	X	Y			
1	2	3	4	5	6	7	8
н128У	–	–	423593.3 4	1259636. 51	Метод спутников ых геодезичес ких измерений (определен ий)	$Mt = \sqrt{(0.07^2 + 0.07^2)}$)=0.10	–
н129У	–	–	423605.5 1	1259659. 08	Метод спутников ых геодезичес ких измерений (определен ий)	$Mt = \sqrt{(0.07^2 + 0.07^2)}$)=0.10	–
н98У	–	–	423575.4 1	1259675. 32	Метод спутников ых геодезичес ких измерений (определен ий)	$Mt = \sqrt{(0.07^2 + 0.07^2)}$)=0.10	–
н119У	–	–	423561.9 1	1259652. 99	Метод спутников	$Mt = \sqrt{(0.07^2 + 0.07^2)}$)=0.10	–

					ых геодезичес- ких измерений (определен- ий))=0.10	
н118У	–	–	423579.3 3	1259643. 85	Метод спутников- ых геодезичес- ких измерений (определен- ий)	$Mt=\sqrt{(0.07^2+0.07^2)}$)=0.10	–
н128У	–	–	423593.3 4	1259636. 51	Метод спутников- ых геодезичес- ких измерений (определен- ий)	$Mt=\sqrt{(0.07^2+0.07^2)}$)=0.10	–

2. Сведения о частях границ уточняемого земельного участка с кадастровым номером 76:14:010445:46

Обозначение части границ		Горизонтальное проложение (S), м	Описание прохождения части границ	Сведения о согласовании местоположения границ (согласовано/спорное)
от т.	до т.			
1	2	3	4	5
н128У	н129У	25.64	–	согласовано
н129У	н98У	34.20	–	согласовано
н98У	н119У	26.09	–	согласовано
н119У	н118У	19.67	–	согласовано
н118У	н128У	15.82	–	согласовано

3. Сведения о характеристиках уточняемого земельного участка с кадастровым номером 76:14:010445:46

№ п/п	Наименование характеристики земельного участка	Значение характеристики
1	2	3
1.	Адрес земельного участка	–

1.1	Сведения о местоположении земельного участка (при отсутствии адреса) в структурированном в соответствии с федеральной информационной адресной системой виде	–
1.2	Дополнительные сведения о местоположении земельного участка	–
2.	Площадь земельного участка \pm величина погрешности определения (вычисления) площади ($P \pm \Delta P$), м ²	900 кв.м \pm 6.02 кв.м
3.	Формула, примененная для вычисления предельной погрешности определения площади земельного участка с подставленными значениями и итоговые (вычисленные) значения (ΔP), м ²	$\Delta P = 2 * M_t * \sqrt{P} * \sqrt{((1 + K^2) / (2 * K))} = 2 * 0.10 * \sqrt{900} * \sqrt{((1 + 1.12^2) / (2 * 1.12))} = 6.02$
4.	Площадь земельного участка согласно сведениям Единого государственного реестра недвижимости ($P_{\text{кад}}$), м ²	900
5.	Оценка расхождения P и $P_{\text{кад}}$ ($P - P_{\text{кад}}$), м ²	0 кв.м
6.	Предельные минимальный и максимальный размеры земельного участка ($P_{\text{мин}}$ и $P_{\text{макс}}$), м ²	200 399
7.	Вид (виды) разрешенного использования	Для ведения огородничества
7.1	Дополнительные сведения об использовании земельного участка	–
8.	Кадастровый или иной государственный учетный номер (инвентарный) здания, сооружения, объекта незавершенного строительства, расположенного на земельном участке	–
9.	Сведения о земельных участках (землях общего пользования, территории общего пользования), посредством которых обеспечивается доступ	земли общего пользования
10.	Иные сведения	Аренда
4. Пояснения к сведениям об уточняемом земельном участке с кадастровым номером: 76:14:010445:46		
1.	–	

Сведения об уточняемых земельных участках

1. Сведения о характерных точках границ уточняемого земельного участка с кадастровым номером 76:14:010445:47

Система координат МСК-76, зона 1

Зона № 1

Обозначение характерных точек границ	Координаты, м				Метод определения координат	Формулы, примененные для расчета средней квадратической погрешности определения координат характерных точек границ (Mt), с подставленными в такие формулы значениями и итоговые (вычисленные) значения Mt, м	Описание закрепления точки
	содержатся в Едином государственном реестре недвижимости		определены в результате выполнения комплексных кадастровых работ				
	X	Y	X	Y			
1	2	3	4	5	6	7	8
н119У	–	–	423561.9 1	1259652. 99	Метод спутников ых геодезичес ких измерений (определен ий)	$Mt = \sqrt{(0.07^2 + 0.07^2)}$)=0.10	–
н98У	–	–	423575.4 1	1259675. 32	Метод спутников ых геодезичес ких измерений (определен ий)	$Mt = \sqrt{(0.07^2 + 0.07^2)}$)=0.10	–
н101У	–	–	423524.8 3	1259704. 90	Метод спутников ых геодезичес ких измерений (определен ий)	$Mt = \sqrt{(0.07^2 + 0.07^2)}$)=0.10	–
н120У	–	–	423510.7 0	1259681. 69	Метод спутников	$Mt = \sqrt{(0.07^2 + 0.07^2)}$)=0.10	–

					ых геодезичес- ких измерений (определен- ий))=0.10	
н119У	–	–	423561.9 1	1259652. 99	Метод спутников- ых геодезичес- ких измерений (определен- ий)	$Mt=\sqrt{(0.07^2+0.07^2)}$)=0.10	–

2. Сведения о частях границ уточняемого земельного участка с кадастровым номером 76:14:010445:47

Обозначение части границ		Горизонтальное проложение (S), м	Описание прохождения части границ	Сведения о согласовании местоположения границ (согласовано/спорное)
от т.	до т.			
1	2	3	4	5
н119У	н98У	26.09	–	согласовано
н98У	н101У	58.59	–	согласовано
н101У	н120У	27.17	–	согласовано
н120У	н119У	58.70	–	согласовано

3. Сведения о характеристиках уточняемого земельного участка с кадастровым номером 76:14:010445:47

№ п/п	Наименование характеристики земельного участка	Значение характеристики
1	2	3
1.	Адрес земельного участка	–
1.1	Сведения о местоположении земельного участка (при отсутствии адреса) в структурированном в соответствии с федеральной информационной адресной системой виде	–
1.2	Дополнительные сведения о местоположении земельного участка	–
2.	Площадь земельного участка ± величина погрешности определения (вычисления) площади (Р	1561 кв.м ± 8.00 кв.м

	$\pm \Delta P$), м ²	
3.	Формула, примененная для вычисления предельной погрешности определения площади земельного участка с подставленными значениями и итоговые (вычисленные) значения (ΔP), м ²	$\Delta P = 2 * M_t * \sqrt{P} * \sqrt{((1 + K^2) / (2 * K))} = 2 * 0.10 * \sqrt{1561} * \sqrt{((1 + 1.25^2) / (2 * 1.25))} = 8.00$
4.	Площадь земельного участка согласно сведениям Единого государственного реестра недвижимости ($P_{\text{кад}}$), м ²	1500
5.	Оценка расхождения P и $P_{\text{кад}}$ ($P - P_{\text{кад}}$), м ²	61 кв.м
6.	Предельные минимальный и максимальный размеры земельного участка ($P_{\text{мин}}$ и $P_{\text{макс}}$), м ²	400 3000
7.	Вид (виды) разрешенного использования	Для ведения личного подсобного хозяйства
7.1	Дополнительные сведения об использовании земельного участка	–
8.	Кадастровый или иной государственный учетный номер (инвентарный) здания, сооружения, объекта незавершенного строительства, расположенного на земельном участке	–
9.	Сведения о земельных участках (землях общего пользования, территории общего пользования), посредством которых обеспечивается доступ	земли общего пользования
10.	Иные сведения	–

4. Пояснения к сведениям об уточняемом земельном участке с кадастровым номером: 76:14:010445:47

- | | |
|----|--|
| 1. | Фактически занимаемая площадь земельного участка 76:14:010445:47 не соответствует площади ЕГРН. Уточнение границ и площади земельного участка произведено с учетом допустимого минимума согласно ФЗ 221. Площадь изменена не более чем на 10%. |
|----|--|

Сведения об уточняемых земельных участках

1. Сведения о характерных точках границ уточняемого земельного участка с кадастровым номером 76:14:010445:48

Система координат МСК-76, зона 1

Зона № 1

Обозначение характерных точек границ	Координаты, м				Метод определения координат	Формулы, примененные для расчета средней квадратической погрешности определения координат характерных точек границ (Mt), с подставленными в такие формулы значениями и итоговые (вычисленные) значения Mt, м	Описание закрепления точки
	содержатся в Едином государственном реестре недвижимости		определены в результате выполнения комплексных кадастровых работ				
	X	Y	X	Y			
1	2	3	4	5	6	7	8
н95У	–	–	423549.7 3	1259755. 90	Метод спутников ых геодезичес ких измерений (определен ий)	$Mt = \sqrt{(0.07^2 + 0.07^2)} = 0.10$	–
н130У	–	–	423565.6 4	1259777. 54	Метод спутников ых геодезичес ких измерений (определен ий)	$Mt = \sqrt{(0.07^2 + 0.07^2)} = 0.10$	–
н131У	–	–	423525.5 5	1259807. 86	Метод спутников ых геодезичес ких измерений (определен ий)	$Mt = \sqrt{(0.07^2 + 0.07^2)} = 0.10$	–
н88У	–	–	423508.6 1	1259784. 30	Метод спутников	$Mt = \sqrt{(0.07^2 + 0.07^2)}$	–

					ых геодезичес- ких измерений (определен- ий))=0.10	
н95У	–	–	423549.7 3	1259755. 90	Метод спутников- ых геодезичес- ких измерений (определен- ий)	$Mt=\sqrt{(0.07^2+0.07^2)}$)=0.10	–

2. Сведения о частях границ уточняемого земельного участка с кадастровым номером 76:14:010445:48

Обозначение части границ		Горизонтальное проложение (S), м	Описание прохождения части границ	Сведения о согласовании местоположения границ (согласовано/спорное)
от т.	до т.			
1	2	3	4	5
н95У	н130У	26.86	–	согласовано
н130У	н131У	50.26	–	согласовано
н131У	н88У	29.02	–	согласовано
н88У	н95У	49.97	–	согласовано

3. Сведения о характеристиках уточняемого земельного участка с кадастровым номером 76:14:010445:48

№ п/п	Наименование характеристики земельного участка	Значение характеристики
1	2	3
1.	Адрес земельного участка	–
1.1	Сведения о местоположении земельного участка (при отсутствии адреса) в структурированном в соответствии с федеральной информационной адресной системой виде	–
1.2	Дополнительные сведения о местоположении земельного участка	–
2.	Площадь земельного участка ± величина погрешности определения (вычисления) площади (Р	1400 кв.м ± 7.50 кв.м

	$\pm \Delta P$), м ²	
3.	Формула, примененная для вычисления предельной погрешности определения площади земельного участка с подставленными значениями и итоговые (вычисленные) значения (ΔP), м ²	$\Delta P = 2 * M_t * \sqrt{P} * \sqrt{((1 + K^2) / (2 * K))} = 2 * 0.10 * \sqrt{1400} * \sqrt{((1 + 1.10^2) / (2 * 1.10))} = 7.50$
4.	Площадь земельного участка согласно сведениям Единого государственного реестра недвижимости ($P_{\text{кад}}$), м ²	1400
5.	Оценка расхождения P и $P_{\text{кад}}$ ($P - P_{\text{кад}}$), м ²	0 кв.м
6.	Предельные минимальный и максимальный размеры земельного участка ($P_{\text{мин}}$ и $P_{\text{макс}}$), м ²	400 3000
7.	Вид (виды) разрешенного использования	Для ведения личного подсобного хозяйства
7.1	Дополнительные сведения об использовании земельного участка	–
8.	Кадастровый или иной государственный учетный номер (инвентарный) здания, сооружения, объекта незавершенного строительства, расположенного на земельном участке	76:14:010445:72
9.	Сведения о земельных участках (землях общего пользования, территории общего пользования), посредством которых обеспечивается доступ	земли общего пользования
10.	Иные сведения	–
4. Пояснения к сведениям об уточняемом земельном участке с кадастровым номером: 76:14:010445:48		
1.	–	

Сведения об уточняемых земельных участках

1. Сведения о характерных точках границ уточняемого земельного участка с кадастровым номером 76:14:010445:49

Система координат МСК-76, зона 1

Зона № 1

Обозначение характерных точек границ	Координаты, м				Метод определения координат	Формулы, примененные для расчета средней квадратической погрешности определения координат характерных точек границ (Mt), с подставленными в такие формулы значениями и итоговые (вычисленные) значения Mt, м	Описание закрепления точки
	содержатся в Едином государственном реестре недвижимости		определены в результате выполнения комплексных кадастровых работ				
	X	Y	X	Y			
1	2	3	4	5	6	7	8
н132У	–	–	423583.2 8	1259812. 26	Метод спутников ых геодезичес ких измерений (определен ий)	$Mt = \sqrt{(0.07^2 + 0.07^2)}$)=0.10	–
н85У	–	–	423599.2 8	1259831. 15	Метод спутников ых геодезичес ких измерений (определен ий)	$Mt = \sqrt{(0.07^2 + 0.07^2)}$)=0.10	–
н87У	–	–	423572.6 0	1259857. 09	Метод спутников ых геодезичес ких измерений (определен ий)	$Mt = \sqrt{(0.07^2 + 0.07^2)}$)=0.10	–
н133У	–	–	423554.7 2	1259837. 71	Метод спутников	$Mt = \sqrt{(0.07^2 + 0.07^2)}$)=0.10	–

					ых геодезичес- ких измерений (определен- ий))=0.10	
н132У	–	–	423583.2 8	1259812. 26	Метод спутников- ых геодезичес- ких измерений (определен- ий)	$Mt=\sqrt{(0.07^2+0.07^2)}$)=0.10	–

2. Сведения о частях границ уточняемого земельного участка с кадастровым номером 76:14:010445:49

Обозначение части границ		Горизонтальное проложение (S), м	Описание прохождения части границ	Сведения о согласовании местоположения границ (согласовано/спорное)
от т.	до т.			
1	2	3	4	5
н132У	н85У	24.76	–	согласовано
н85У	н87У	37.21	–	согласовано
н87У	н133У	26.37	–	согласовано
н133У	н132У	38.25	–	согласовано

3. Сведения о характеристиках уточняемого земельного участка с кадастровым номером 76:14:010445:49

№ п/п	Наименование характеристики земельного участка	Значение характеристики
1	2	3
1.	Адрес земельного участка	–
1.1	Сведения о местоположении земельного участка (при отсутствии адреса) в структурированном в соответствии с федеральной информационной адресной системой виде	–
1.2	Дополнительные сведения о местоположении земельного участка	–
2.	Площадь земельного участка ± величина погрешности определения (вычисления) площади (Р	964 кв.м ± 6.21 кв.м

	$\pm \Delta P$), м ²	
3.	Формула, примененная для вычисления предельной погрешности определения площади земельного участка с подставленными значениями и итоговые (вычисленные) значения (ΔP), м ²	$\Delta P = 2 * M_t * \sqrt{P} * \sqrt{((1 + K^2) / (2 * K))} = 2 * 0.10 * \sqrt{964} * \sqrt{((1 + 1.01^2) / (2 * 1.01))} = 6.21$
4.	Площадь земельного участка согласно сведениям Единого государственного реестра недвижимости ($P_{\text{кад}}$), м ²	962
5.	Оценка расхождения P и $P_{\text{кад}}$ ($P - P_{\text{кад}}$), м ²	2 кв.м
6.	Предельные минимальный и максимальный размеры земельного участка ($P_{\text{мин}}$ и $P_{\text{макс}}$), м ²	400 3000
7.	Вид (виды) разрешенного использования	Для ведения личного подсобного хозяйства
7.1	Дополнительные сведения об использовании земельного участка	–
8.	Кадастровый или иной государственный учетный номер (инвентарный) здания, сооружения, объекта незавершенного строительства, расположенного на земельном участке	–
9.	Сведения о земельных участках (землях общего пользования, территории общего пользования), посредством которых обеспечивается доступ	земли общего пользования
10.	Иные сведения	–

4. Пояснения к сведениям об уточняемом земельном участке с кадастровым номером: 76:14:010445:49

- | | |
|----|--|
| 1. | Фактически занимаемая площадь земельного участка 76:14:010445:49 не соответствует площади ЕГРН. Уточнение границ и площади земельного участка произведено с учетом допустимого минимума согласно ФЗ 221. Площадь изменена не более чем на 10%. |
|----|--|

Сведения об уточняемых земельных участках

1. Сведения о характерных точках границ уточняемого земельного участка с кадастровым номером 76:14:010445:50

Система координат МСК-76, зона 1

Зона № 1

Обозначение характерных точек границ	Координаты, м				Метод определения координат	Формулы, примененные для расчета средней квадратической погрешности определения координат характерных точек границ (Mt), с подставленными в такие формулы значениями и итоговые (вычисленные) значения Mt, м	Описание закрепления точки
	содержатся в Едином государственном реестре недвижимости		определены в результате выполнения комплексных кадастровых работ				
	X	Y	X	Y			
1	2	3	4	5	6	7	8
н102У	–	–	423602.4 8	1259722. 32	Метод спутников ых геодезичес ких измерений (определен ий)	$Mt = \sqrt{(0.07^2 + 0.07^2)} = 0.10$	–
н134У	–	–	423615.5 0	1259744. 01	Метод спутников ых геодезичес ких измерений (определен ий)	$Mt = \sqrt{(0.07^2 + 0.07^2)} = 0.10$	–
н135У	–	–	423570.7 3	1259772. 61	Метод спутников ых геодезичес ких измерений (определен ий)	$Mt = \sqrt{(0.07^2 + 0.07^2)} = 0.10$	–
н136У	–	–	423554.5 9	1259752. 32	Метод спутников	$Mt = \sqrt{(0.07^2 + 0.07^2)} = 0.10$	–

					ых геодезичес- ких измерений (определен- ий))=0.10	
н102У	–	–	423602.4 8	1259722. 32	Метод спутников- ых геодезичес- ких измерений (определен- ий)	$Mt=\sqrt{(0.07^2+0.07^2)}$)=0.10	–

2. Сведения о частях границ уточняемого земельного участка с кадастровым номером 76:14:010445:50

Обозначение части границ		Горизонтальное проложение (S), м	Описание прохождения части границ	Сведения о согласовании местоположения границ (согласовано/спорное)
от т.	до т.			
1	2	3	4	5
н102У	н134У	25.30	–	согласовано
н134У	н135У	53.13	–	согласовано
н135У	н136У	25.93	–	согласовано
н136У	н102У	56.51	–	согласовано

3. Сведения о характеристиках уточняемого земельного участка с кадастровым номером 76:14:010445:50

№ п/п	Наименование характеристики земельного участка	Значение характеристики
1	2	3
1.	Адрес земельного участка	–
1.1	Сведения о местоположении земельного участка (при отсутствии адреса) в структурированном в соответствии с федеральной информационной адресной системой виде	–
1.2	Дополнительные сведения о местоположении земельного участка	–
2.	Площадь земельного участка ± величина погрешности определения (вычисления) площади (Р	1400 кв.м ± 7.55 кв.м

	$\pm \Delta P$), м ²	
3.	Формула, примененная для вычисления предельной погрешности определения площади земельного участка с подставленными значениями и итоговые (вычисленные) значения (ΔP), м ²	$\Delta P = 2 * M_t * \sqrt{P} * \sqrt{((1 + K^2) / (2 * K))} = 2 * 0.10 * \sqrt{1400} * \sqrt{((1 + 1.21^2) / (2 * 1.21))} = 7.55$
4.	Площадь земельного участка согласно сведениям Единого государственного реестра недвижимости ($P_{\text{кад}}$), м ²	1400
5.	Оценка расхождения P и $P_{\text{кад}}$ ($P - P_{\text{кад}}$), м ²	0 кв.м
6.	Предельные минимальный и максимальный размеры земельного участка ($P_{\text{мин}}$ и $P_{\text{макс}}$), м ²	400 3000
7.	Вид (виды) разрешенного использования	Для ведения личного подсобного хозяйства
7.1	Дополнительные сведения об использовании земельного участка	–
8.	Кадастровый или иной государственный учетный номер (инвентарный) здания, сооружения, объекта незавершенного строительства, расположенного на земельном участке	–
9.	Сведения о земельных участках (землях общего пользования, территории общего пользования), посредством которых обеспечивается доступ	земли общего пользования
10.	Иные сведения	–
4. Пояснения к сведениям об уточняемом земельном участке с кадастровым номером: 76:14:010445:50		
1.	–	

Сведения об уточняемых земельных участках

1. Сведения о характерных точках границ уточняемого земельного участка с кадастровым номером 76:14:010445:51

Система координат МСК-76, зона 1

Зона № 1

Обозначение характерных точек границ	Координаты, м				Метод определения координат	Формулы, примененные для расчета средней квадратической погрешности определения координат характерных точек границ (Mt), с подставленными в такие формулы значениями и итоговые (вычисленные) значения Mt, м	Описание закрепления точки
	содержатся в Едином государственном реестре недвижимости		определены в результате выполнения комплексных кадастровых работ				
	X	Y	X	Y			
1	2	3	4	5	6	7	8
н112У	–	–	423577.9 8	1259616. 17	Метод спутников ых геодезичес ких измерений (определен ий)	$Mt = \sqrt{(0.07^2 + 0.07^2)} = 0.10$	–
н111У	–	–	423566.1 2	1259591. 41	Метод спутников ых геодезичес ких измерений (определен ий)	$Mt = \sqrt{(0.07^2 + 0.07^2)} = 0.10$	–
н137У	–	–	423594.7 6	1259577. 74	Метод спутников ых геодезичес ких измерений (определен ий)	$Mt = \sqrt{(0.07^2 + 0.07^2)} = 0.10$	–
н138У	–	–	423596.4 2	1259576. 81	Метод спутников	$Mt = \sqrt{(0.07^2 + 0.07^2)}$	–

					ых геодезичес- ких измерений (определен- ий))=0.10	
н139У	–	–	423607.7 4	1259600. 38	Метод спутников- ых геодезичес- ких измерений (определен- ий)	$Mt=\sqrt{(0.07^2+0.07^2)}$)=0.10	–
н112У	–	–	423577.9 8	1259616. 17	Метод спутников- ых геодезичес- ких измерений (определен- ий)	$Mt=\sqrt{(0.07^2+0.07^2)}$)=0.10	–

2. Сведения о частях границ уточняемого земельного участка с кадастровым номером 76:14:010445:51

Обозначение части границ		Горизонтальное проложение (S), м	Описание прохождения части границ	Сведения о согласовании местоположения границ (согласовано/спорное)
от т.	до т.			
1	2	3	4	5
н112У	н111У	27.45	–	согласовано
н111У	н137У	31.74	–	согласовано
н137У	н138У	1.90	–	согласовано
н138У	н139У	26.15	–	согласовано
н139У	н112У	33.69	–	согласовано

3. Сведения о характеристиках уточняемого земельного участка с кадастровым номером 76:14:010445:51

№ п/п	Наименование характеристики земельного участка	Значение характеристики
1	2	3
1.	Адрес земельного участка	–

1.1	Сведения о местоположении земельного участка (при отсутствии адреса) в структурированном в соответствии с федеральной информационной адресной системой виде	–
1.2	Дополнительные сведения о местоположении земельного участка	–
2.	Площадь земельного участка \pm величина погрешности определения (вычисления) площади ($P \pm \Delta P$), м ²	900 кв.м \pm 6.00 кв.м
3.	Формула, примененная для вычисления предельной погрешности определения площади земельного участка с подставленными значениями и итоговые (вычисленные) значения (ΔP), м ²	$\Delta P = 2 * M_t * \sqrt{P} * \sqrt{((1 + K^2) / (2 * K))} = 2 * 0.10 * \sqrt{900} * \sqrt{((1 + 1.06^2) / (2 * 1.06))} = 6.00$
4.	Площадь земельного участка согласно сведениям Единого государственного реестра недвижимости ($P_{\text{кад}}$), м ²	900
5.	Оценка расхождения P и $P_{\text{кад}}$ ($P - P_{\text{кад}}$), м ²	0 кв.м
6.	Предельные минимальный и максимальный размеры земельного участка ($P_{\text{мин}}$ и $P_{\text{макс}}$), м ²	200 399
7.	Вид (виды) разрешенного использования	Для ведения огородничества
7.1	Дополнительные сведения об использовании земельного участка	–
8.	Кадастровый или иной государственный учетный номер (инвентарный) здания, сооружения, объекта незавершенного строительства, расположенного на земельном участке	–
9.	Сведения о земельных участках (землях общего пользования, территории общего пользования), посредством которых обеспечивается доступ	земли общего пользования
10.	Иные сведения	Аренда
4. Пояснения к сведениям об уточняемом земельном участке с кадастровым номером: 76:14:010445:51		
1.	–	

Сведения об уточняемых земельных участках

1. Сведения о характерных точках границ уточняемого земельного участка с кадастровым номером 76:14:010445:52

Система координат МСК-76, зона 1

Зона № 1

Обозначение характерных точек границ	Координаты, м				Метод определения координат	Формулы, примененные для расчета средней квадратической погрешности определения координат характерных точек границ (Mt), с подставленными в такие формулы значениями и итоговые (вычисленные) значения Mt, м	Описание закрепления точки
	содержатся в Едином государственном реестре недвижимости		определены в результате выполнения комплексных кадастровых работ				
	X	Y	X	Y			
1	2	3	4	5	6	7	8
н140У	–	–	423578.7 9	1259560. 39	Метод спутников ых геодезичес ких измерений (определен ий)	$Mt = \sqrt{(0.07^2 + 0.07^2)} = 0.10$	–
н137У	–	–	423594.7 6	1259577. 74	Метод спутников ых геодезичес ких измерений (определен ий)	$Mt = \sqrt{(0.07^2 + 0.07^2)} = 0.10$	–
н111У	–	–	423566.1 2	1259591. 41	Метод спутников ых геодезичес ких измерений (определен ий)	$Mt = \sqrt{(0.07^2 + 0.07^2)} = 0.10$	–
н110У	–	–	423536.7 6	1259605. 39	Метод спутников	$Mt = \sqrt{(0.07^2 + 0.07^2)} = 0.10$	–

					ых геодезичес- ких измерений (определен- ий))=0.10	
н141У	–	–	423526.0 1	1259584. 75	Метод спутников- ых геодезичес- ких измерений (определен- ий)	$Mt=\sqrt{(0.07^2+0.07^2)}$)=0.10	–
н140У	–	–	423578.7 9	1259560. 39	Метод спутников- ых геодезичес- ких измерений (определен- ий)	$Mt=\sqrt{(0.07^2+0.07^2)}$)=0.10	–

2. Сведения о частях границ уточняемого земельного участка с кадастровым номером 76:14:010445:52

Обозначение части границ		Горизонтальное проложение (S), м	Описание прохождения части границ	Сведения о согласовании местоположения границ (согласовано/спорное)
от т.	до т.			
1	2	3	4	5
н140У	н137У	23.58	–	согласовано
н137У	н111У	31.74	–	согласовано
н111У	н110У	32.52	–	согласовано
н110У	н141У	23.27	–	согласовано
н141У	н140У	58.13	–	согласовано

3. Сведения о характеристиках уточняемого земельного участка с кадастровым номером 76:14:010445:52

№ п/п	Наименование характеристики земельного участка	Значение характеристики
1	2	3
1.	Адрес земельного участка	–

1.1	Сведения о местоположении земельного участка (при отсутствии адреса) в структурированном в соответствии с федеральной информационной адресной системой виде	–
1.2	Дополнительные сведения о местоположении земельного участка	–
2.	Площадь земельного участка \pm величина погрешности определения (вычисления) площади ($P \pm \Delta P$), м ²	1400 кв.м \pm 7.82 кв.м
3.	Формула, примененная для вычисления предельной погрешности определения площади земельного участка с подставленными значениями и итоговые (вычисленные) значения (ΔP), м ²	$\Delta P = 2 * M_t * \sqrt{P} * \sqrt{((1 + K^2) / (2 * K))} = 2 * 0.10 * \sqrt{1400} * \sqrt{((1 + 1.53^2) / (2 * 1.53))} = 7.82$
4.	Площадь земельного участка согласно сведениям Единого государственного реестра недвижимости ($P_{\text{кад}}$), м ²	1400
5.	Оценка расхождения P и $P_{\text{кад}}$ ($P - P_{\text{кад}}$), м ²	0 кв.м
6.	Предельные минимальный и максимальный размеры земельного участка ($P_{\text{мин}}$ и $P_{\text{макс}}$), м ²	200 399
7.	Вид (виды) разрешенного использования	Для ведения огородничества
7.1	Дополнительные сведения об использовании земельного участка	–
8.	Кадастровый или иной государственный учетный номер (инвентарный) здания, сооружения, объекта незавершенного строительства, расположенного на земельном участке	–
9.	Сведения о земельных участках (землях общего пользования, территории общего пользования), посредством которых обеспечивается доступ	земли общего пользования
10.	Иные сведения	Аренда
4. Пояснения к сведениям об уточняемом земельном участке с кадастровым номером: 76:14:010445:52		
1.	–	

Сведения об уточняемых земельных участках

1. Сведения о характерных точках границ уточняемого земельного участка с кадастровым номером 76:14:010445:53

Система координат МСК-76, зона 1

Зона № 1

Обозначение характерных точек границ	Координаты, м				Метод определения координат	Формулы, примененные для расчета средней квадратической погрешности определения координат характерных точек границ (Mt), с подставленными в такие формулы значениями и итоговые (вычисленные) значения Mt, м	Описание закрепления точки
	содержатся в Едином государственном реестре недвижимости		определены в результате выполнения комплексных кадастровых работ				
	X	Y	X	Y			
1	2	3	4	5	6	7	8
н141У	–	–	423526.0 1	1259584. 75	Метод спутников ых геодезичес ких измерений (определен ий)	$Mt = \sqrt{(0.07^2 + 0.07^2)}$)=0.10	–
н110У	–	–	423536.7 6	1259605. 39	Метод спутников ых геодезичес ких измерений (определен ий)	$Mt = \sqrt{(0.07^2 + 0.07^2)}$)=0.10	–
н114У	–	–	423528.1 6	1259609. 86	Метод спутников ых геодезичес ких измерений (определен ий)	$Mt = \sqrt{(0.07^2 + 0.07^2)}$)=0.10	–
н117У	–	–	423481.7 4	1259633. 96	Метод спутников	$Mt = \sqrt{(0.07^2 + 0.07^2)}$)=0.10	–

					ых геодезичес- ких измерений (определен- ий))=0.10	
н142У	–	–	423469.3 9	1259613. 76	Метод спутников- ых геодезичес- ких измерений (определен- ий)	$Mt=\sqrt{(0.07^2+0.07^2)}$)=0.10	–
н141У	–	–	423526.0 1	1259584. 75	Метод спутников- ых геодезичес- ких измерений (определен- ий)	$Mt=\sqrt{(0.07^2+0.07^2)}$)=0.10	–

2. Сведения о частях границ уточняемого земельного участка с кадастровым номером 76:14:010445:53

Обозначение части границ		Горизонтальное проложение (S), м	Описание прохождения части границ	Сведения о согласовании местоположения границ (согласовано/спорное)
от т.	до т.			
1	2	3	4	5
н141У	н110У	23.27	–	согласовано
н110У	н114У	9.69	–	согласовано
н114У	н117У	52.30	–	согласовано
н117У	н142У	23.68	–	согласовано
н142У	н141У	63.62	–	согласовано

3. Сведения о характеристиках уточняемого земельного участка с кадастровым номером 76:14:010445:53

№ п/п	Наименование характеристики земельного участка	Значение характеристики
1	2	3
1.	Адрес земельного участка	–

1.1	Сведения о местоположении земельного участка (при отсутствии адреса) в структурированном в соответствии с федеральной информационной адресной системой виде	–
1.2	Дополнительные сведения о местоположении земельного участка	–
2.	Площадь земельного участка \pm величина погрешности определения (вычисления) площади ($P \pm \Delta P$), м ²	1472 кв.м \pm 7.86 кв.м
3.	Формула, примененная для вычисления предельной погрешности определения площади земельного участка с подставленными значениями и итоговые (вычисленные) значения (ΔP), м ²	$\Delta P = 2 * M_t * \sqrt{P} * \sqrt{((1 + K^2) / (2 * K))} = 2 * 0.10 * \sqrt{1472} * \sqrt{((1 + 1.37^2) / (2 * 1.37))} = 7.86$
4.	Площадь земельного участка согласно сведениям Единого государственного реестра недвижимости ($P_{\text{кад}}$), м ²	1500
5.	Оценка расхождения P и $P_{\text{кад}}$ ($P - P_{\text{кад}}$), м ²	28 кв.м
6.	Предельные минимальный и максимальный размеры земельного участка ($P_{\text{мин}}$ и $P_{\text{макс}}$), м ²	400 3000
7.	Вид (виды) разрешенного использования	Для ведения личного подсобного хозяйства
7.1	Дополнительные сведения об использовании земельного участка	–
8.	Кадастровый или иной государственный учетный номер (инвентарный) здания, сооружения, объекта незавершенного строительства, расположенного на земельном участке	–
9.	Сведения о земельных участках (землях общего пользования, территории общего пользования), посредством которых обеспечивается доступ	земли общего пользования
10.	Иные сведения	–
4. Пояснения к сведениям об уточняемом земельном участке с кадастровым номером: 76:14:010445:53		
1.	Фактически занимаемая площадь земельного участка 76:14:010445:53 не соответствует площади ЕГРН. Уточнение границ и площади земельного участка произведено с учетом допустимого минимума согласно ФЗ 221. Площадь изменена не более чем на 10%.	

Сведения об уточняемых земельных участках

1. Сведения о характерных точках границ уточняемого земельного участка с кадастровым номером 76:14:010445:54

Система координат МСК-76, зона 1

Зона № 1

Обозначение характерных точек границ	Координаты, м				Метод определения координат	Формулы, примененные для расчета средней квадратической погрешности определения координат характерных точек границ (Mt), с подставленными в такие формулы значениями и итоговые (вычисленные) значения Mt, м	Описание закрепления точки
	содержатся в Едином государственном реестре недвижимости		определены в результате выполнения комплексных кадастровых работ				
	X	Y	X	Y			
1	2	3	4	5	6	7	8
н133У	–	–	423554.7 2	1259837. 71	Метод спутников ых геодезичес ких измерений (определен ий)	$Mt = \sqrt{(0.07^2 + 0.07^2)}$)=0.10	–
н143У	–	–	423535.9 0	1259815. 43	Метод спутников ых геодезичес ких измерений (определен ий)	$Mt = \sqrt{(0.07^2 + 0.07^2)}$)=0.10	–
н144У	–	–	423564.0 2	1259791. 44	Метод спутников ых геодезичес ких измерений (определен ий)	$Mt = \sqrt{(0.07^2 + 0.07^2)}$)=0.10	–
н132У	–	–	423583.2 8	1259812. 26	Метод спутников	$Mt = \sqrt{(0.07^2 + 0.07^2)}$)=0.10	–

					ых геодезичес- ких измерений (определен- ий))=0.10	
н133У	–	–	423554.7 2	1259837. 71	Метод спутников- ых геодезичес- ких измерений (определен- ий)	$Mt=\sqrt{(0.07^2+0.07^2)}$)=0.10	–

2. Сведения о частях границ уточняемого земельного участка с кадастровым номером 76:14:010445:54

Обозначение части границ		Горизонтальное проложение (S), м	Описание прохождения части границ	Сведения о согласовании местоположения границ (согласовано/спорное)
от т.	до т.			
1	2	3	4	5
н133У	н143У	29.16	–	согласовано
н143У	н144У	36.96	–	согласовано
н144У	н132У	28.36	–	согласовано
н132У	н133У	38.25	–	согласовано

3. Сведения о характеристиках уточняемого земельного участка с кадастровым номером 76:14:010445:54

№ п/п	Наименование характеристики земельного участка	Значение характеристики
1	2	3
1.	Адрес земельного участка	–
1.1	Сведения о местоположении земельного участка (при отсутствии адреса) в структурированном в соответствии с федеральной информационной адресной системой виде	–
1.2	Дополнительные сведения о местоположении земельного участка	–
2.	Площадь земельного участка ± величина погрешности определения (вычисления) площади (Р	1081 кв.м ± 6.58 кв.м

	$\pm \Delta P$), м ²	
3.	Формула, примененная для вычисления предельной погрешности определения площади земельного участка с подставленными значениями и итоговые (вычисленные) значения (ΔP), м ²	$\Delta P = 2 * M_t * \sqrt{P} * \sqrt{((1 + K^2) / (2 * K))} = 2 * 0.10 * \sqrt{1081} * \sqrt{((1 + 1.02^2) / (2 * 1.02))} = 6.58$
4.	Площадь земельного участка согласно сведениям Единого государственного реестра недвижимости ($P_{\text{кад}}$), м ²	1081
5.	Оценка расхождения P и $P_{\text{кад}}$ ($P - P_{\text{кад}}$), м ²	0 кв.м
6.	Предельные минимальный и максимальный размеры земельного участка ($P_{\text{мин}}$ и $P_{\text{макс}}$), м ²	400 3000
7.	Вид (виды) разрешенного использования	Для ведения личного подсобного хозяйства
7.1	Дополнительные сведения об использовании земельного участка	–
8.	Кадастровый или иной государственный учетный номер (инвентарный) здания, сооружения, объекта незавершенного строительства, расположенного на земельном участке	–
9.	Сведения о земельных участках (землях общего пользования, территории общего пользования), посредством которых обеспечивается доступ	земли общего пользования
10.	Иные сведения	–
4. Пояснения к сведениям об уточняемом земельном участке с кадастровым номером: 76:14:010445:54		
1.	–	

Сведения об уточняемых земельных участках

1. Сведения о характерных точках границ уточняемого земельного участка с кадастровым номером 76:14:010445:55

Система координат МСК-76, зона 1

Зона № 1

Обозначение характерных точек границ	Координаты, м				Метод определения координат	Формулы, примененные для расчета средней квадратической погрешности определения координат характерных точек границ (Mt), с подставленными в такие формулы значениями и итоговые (вычисленные) значения Mt, м	Описание закрепления точки
	содержатся в Едином государственном реестре недвижимости		определены в результате выполнения комплексных кадастровых работ				
	X	Y	X	Y			
1	2	3	4	5	6	7	8
н104У	–	–	423642.0 5	1259666. 65	Метод спутников ых геодезичес ких измерений (определен ий)	$Mt = \sqrt{(0.07^2 + 0.07^2)} = 0.10$	–
н99У	–	–	423588.7 0	1259698. 50	Метод спутников ых геодезичес ких измерений (определен ий)	$Mt = \sqrt{(0.07^2 + 0.07^2)} = 0.10$	–
н98У	–	–	423575.4 1	1259675. 32	Метод спутников ых геодезичес ких измерений (определен ий)	$Mt = \sqrt{(0.07^2 + 0.07^2)} = 0.10$	–
н129У	–	–	423605.5 1	1259659. 08	Метод спутников	$Mt = \sqrt{(0.07^2 + 0.07^2)}$	–

					ых геодезичес- ких измерений (определен- ий))=0.10	
н145У	–	–	423636.4 8	1259640. 58	Метод спутников- ых геодезичес- ких измерений (определен- ий)	$Mt=\sqrt{(0.07^2+0.07^2)}$)=0.10	–
н146У	–	–	423649.0 6	1259662. 10	Метод спутников- ых геодезичес- ких измерений (определен- ий)	$Mt=\sqrt{(0.07^2+0.07^2)}$)=0.10	–
н104У	–	–	423642.0 5	1259666. 65	Метод спутников- ых геодезичес- ких измерений (определен- ий)	$Mt=\sqrt{(0.07^2+0.07^2)}$)=0.10	–

2. Сведения о частях границ уточняемого земельного участка с кадастровым номером 76:14:010445:55

Обозначение части границ		Горизонтальное проложение (S), м	Описание прохождения части границ	Сведения о согласовании местоположения границ (согласовано/спорное)
от т.	до т.			
1	2	3	4	5
н104У	н99У	62.13	–	согласовано
н99У	н98У	26.72	–	согласовано
н98У	н129У	34.20	–	согласовано
н129У	н145У	36.07	–	согласовано
н145У	н146У	24.93	–	согласовано

н146У	н104У	8.36	–	согласовано
3. Сведения о характеристиках уточняемого земельного участка с кадастровым номером 76:14:010445:55				
№ п/п	Наименование характеристики земельного участка	Значение характеристики		
1	2	3		
1.	Адрес земельного участка	–		
1.1	Сведения о местоположении земельного участка (при отсутствии адреса) в структурированном в соответствии с федеральной информационной адресной системой виде	–		
1.2	Дополнительные сведения о местоположении земельного участка	–		
2.	Площадь земельного участка ± величина погрешности определения (вычисления) площади ($P \pm \Delta P$), м ²	1800 кв.м ± 8.61 кв.м		
3.	Формула, примененная для вычисления предельной погрешности определения площади земельного участка с подставленными значениями и итоговые (вычисленные) значения (ΔP), м ²	$\Delta P = 2 * M_t * \sqrt{P} * \sqrt{((1 + K^2) / (2 * K))} = 2 * 0.10 * \sqrt{1800} * \sqrt{((1 + 1.27^2) / (2 * 1.27))} = 8.61$		
4.	Площадь земельного участка согласно сведениям Единого государственного реестра недвижимости ($P_{\text{кад}}$), м ²	1800		
5.	Оценка расхождения P и $P_{\text{кад}}$ ($P - P_{\text{кад}}$), м ²	0 кв.м		
6.	Предельные минимальный и максимальный размеры земельного участка ($P_{\text{мин}}$ и $P_{\text{макс}}$), м ²	200 399		
7.	Вид (виды) разрешенного использования	Для ведения огородничества		
7.1	Дополнительные сведения об использовании земельного участка	–		
8.	Кадастровый или иной государственный учетный номер (инвентарный) здания, сооружения, объекта незавершенного строительства, расположенного на земельном участке	–		
9.	Сведения о земельных участках (землях общего пользования, территории общего пользования), посредством которых обеспечивается доступ	земли общего пользования		

10.	Иные сведения	Аренда
4. Пояснения к сведениям об уточняемом земельном участке с кадастровым номером: <u>76:14:010445:55</u>		
1.	–	

Сведения об уточняемых земельных участках

1. Сведения о характерных точках границ уточняемого земельного участка с кадастровым номером 76:14:010445:56

Система координат МСК-76, зона 1

Зона № 1

Обозначение характерных точек границ	Координаты, м				Метод определения координат	Формулы, примененные для расчета средней квадратической погрешности определения координат характерных точек границ (Mt), с подставленными в такие формулы значениями и итоговые (вычисленные) значения Mt, м	Описание закрепления точки
	содержатся в Едином государственном реестре недвижимости		определены в результате выполнения комплексных кадастровых работ				
	X	Y	X	Y			
1	2	3	4	5	6	7	8
н99У	–	–	423588.7 0	1259698. 50	Метод спутников ых геодезичес ких измерений (определен ий)	$Mt = \sqrt{(0.07^2 + 0.07^2)}$)=0.10	–
н102У	–	–	423602.4 8	1259722. 32	Метод спутников ых геодезичес ких измерений (определен ий)	$Mt = \sqrt{(0.07^2 + 0.07^2)}$)=0.10	–
н136У	–	–	423554.5 9	1259752. 32	Метод спутников ых геодезичес ких измерений (определен ий)	$Mt = \sqrt{(0.07^2 + 0.07^2)}$)=0.10	–
н100У	–	–	423539.4 2	1259728. 68	Метод спутников	$Mt = \sqrt{(0.07^2 + 0.07^2)}$)=0.10	–

					ых геодезичес- ких измерений (определен- ий))=0.10	
н99У	–	–	423588.7 0	1259698. 50	Метод спутников- ых геодезичес- ких измерений (определен- ий)	$Mt=\sqrt{(0.07^2+0.07^2)}$)=0.10	–

2. Сведения о частях границ уточняемого земельного участка с кадастровым номером 76:14:010445:56

Обозначение части границ		Горизонтальное проложение (S), м	Описание прохождения части границ	Сведения о согласовании местоположения границ (согласовано/спорное)
от т.	до т.			
1	2	3	4	5
н99У	н102У	27.52	–	согласовано
н102У	н136У	56.51	–	согласовано
н136У	н100У	28.09	–	согласовано
н100У	н99У	57.79	–	согласовано

3. Сведения о характеристиках уточняемого земельного участка с кадастровым номером 76:14:010445:56

№ п/п	Наименование характеристики земельного участка	Значение характеристики
1	2	3
1.	Адрес земельного участка	–
1.1	Сведения о местоположении земельного участка (при отсутствии адреса) в структурированном в соответствии с федеральной информационной адресной системой виде	–
1.2	Дополнительные сведения о местоположении земельного участка	–
2.	Площадь земельного участка ± величина погрешности определения (вычисления) площади (Р	1588 кв.м ± 8.02 кв.м

	$\pm \Delta P$), м ²	
3.	Формула, примененная для вычисления предельной погрешности определения площади земельного участка с подставленными значениями и итоговые (вычисленные) значения (ΔP), м ²	$\Delta P = 2 * M_t * \sqrt{P} * \sqrt{((1 + K^2) / (2 * K))} = 2 * 0.10 * \sqrt{1588} * \sqrt{((1 + 1.17^2) / (2 * 1.17))} = 8.02$
4.	Площадь земельного участка согласно сведениям Единого государственного реестра недвижимости ($P_{\text{кад}}$), м ²	1500
5.	Оценка расхождения P и $P_{\text{кад}}$ ($P - P_{\text{кад}}$), м ²	88 кв.м
6.	Предельные минимальный и максимальный размеры земельного участка ($P_{\text{мин}}$ и $P_{\text{макс}}$), м ²	400 3000
7.	Вид (виды) разрешенного использования	Для ведения личного подсобного хозяйства
7.1	Дополнительные сведения об использовании земельного участка	–
8.	Кадастровый или иной государственный учетный номер (инвентарный) здания, сооружения, объекта незавершенного строительства, расположенного на земельном участке	76:14:010445:70
9.	Сведения о земельных участках (землях общего пользования, территории общего пользования), посредством которых обеспечивается доступ	земли общего пользования
10.	Иные сведения	–
4. Пояснения к сведениям об уточняемом земельном участке с кадастровым номером: 76:14:010445:56		
1.	Фактически занимаемая площадь земельного участка 76:14:010445:56 не соответствует площади ЕГРН. Уточнение границ и площади земельного участка произведено с учетом допустимого минимума согласно ФЗ 221. Площадь изменена не более чем на 10%.	

Сведения об уточняемых земельных участках

1. Сведения о характерных точках границ уточняемого земельного участка с кадастровым номером 76:14:010445:57

Система координат МСК-76, зона 1

Зона № 1

Обозначение характерных точек границ	Координаты, м				Метод определения координат	Формулы, примененные для расчета средней квадратической погрешности определения координат характерных точек границ (Mt), с подставленными в такие формулы значениями и итоговые (вычисленные) значения Mt, м	Описание закрепления точки
	содержатся в Едином государственном реестре недвижимости		определены в результате выполнения комплексных кадастровых работ				
	X	Y	X	Y			
1	2	3	4	5	6	7	8
н70У	–	–	423240.8 5	1259820. 95	Метод спутников ых геодезичес ких измерений (определен ий)	$Mt = \sqrt{(0.07^2 + 0.07^2)}$)=0.10	–
н73У	–	–	423283.5 3	1259896. 47	Метод спутников ых геодезичес ких измерений (определен ий)	$Mt = \sqrt{(0.07^2 + 0.07^2)}$)=0.10	–
н71У	–	–	423240.9 9	1259922. 19	Метод спутников ых геодезичес ких измерений (определен ий)	$Mt = \sqrt{(0.07^2 + 0.07^2)}$)=0.10	–
н64У	–	–	423196.9 4	1259843. 84	Метод спутников	$Mt = \sqrt{(0.07^2 + 0.07^2)}$)=0.10	–

					ых геодезичес- ких измерений (определен- ий))=0.10	
н63У	–	–	423200.7 8	1259841. 84	Метод спутников- ых геодезичес- ких измерений (определен- ий)	$Mt=\sqrt{(0.07^2+0.07^2)}$)=0.10	–
н70У	–	–	423240.8 5	1259820. 95	Метод спутников- ых геодезичес- ких измерений (определен- ий)	$Mt=\sqrt{(0.07^2+0.07^2)}$)=0.10	–

2. Сведения о частях границ уточняемого земельного участка с кадастровым номером 76:14:010445:57

Обозначение части границ		Горизонтальное проложение (S), м	Описание прохождения части границ	Сведения о согласовании местоположения границ (согласовано/спорное)
от т.	до т.			
1	2	3	4	5
н70У	н73У	86.75	–	согласовано
н73У	н71У	49.71	–	согласовано
н71У	н64У	89.88	–	согласовано
н64У	н63У	4.33	–	согласовано
н63У	н70У	45.19	–	согласовано

3. Сведения о характеристиках уточняемого земельного участка с кадастровым номером 76:14:010445:57

№ п/п	Наименование характеристики земельного участка	Значение характеристики
1	2	3
1.	Адрес земельного участка	–

1.1	Сведения о местоположении земельного участка (при отсутствии адреса) в структурированном в соответствии с федеральной информационной адресной системой виде	–
1.2	Дополнительные сведения о местоположении земельного участка	–
2.	Площадь земельного участка \pm величина погрешности определения (вычисления) площади ($P \pm \Delta P$), м ²	4379 кв.м \pm 13.32 кв.м
3.	Формула, примененная для вычисления предельной погрешности определения площади земельного участка с подставленными значениями и итоговые (вычисленные) значения (ΔP), м ²	$\Delta P = 2 * M_t * \sqrt{P} * \sqrt{((1 + K^2) / (2 * K))} = 2 * 0.10 * \sqrt{4379} * \sqrt{((1 + 1.17^2) / (2 * 1.17))} = 13.32$
4.	Площадь земельного участка согласно сведениям Единого государственного реестра недвижимости ($P_{\text{кад}}$), м ²	4382
5.	Оценка расхождения P и $P_{\text{кад}}$ ($P - P_{\text{кад}}$), м ²	3 кв.м
6.	Предельные минимальный и максимальный размеры земельного участка ($P_{\text{мин}}$ и $P_{\text{макс}}$), м ²	400 3000
7.	Вид (виды) разрешенного использования	Для ведения личного подсобного хозяйства
7.1	Дополнительные сведения об использовании земельного участка	–
8.	Кадастровый или иной государственный учетный номер (инвентарный) здания, сооружения, объекта незавершенного строительства, расположенного на земельном участке	–
9.	Сведения о земельных участках (землях общего пользования, территории общего пользования), посредством которых обеспечивается доступ	76:14:010445:3У1
10.	Иные сведения	–
4. Пояснения к сведениям об уточняемом земельном участке с кадастровым номером: 76:14:010445:57		
1.	Фактически занимаемая площадь земельного участка 76:14:010445:57 не соответствует площади ЕГРН. Уточнение границ и площади земельного участка произведено с учетом допустимого минимума согласно ФЗ 221. Площадь изменена не более чем на 10%.	

Сведения об уточняемых земельных участках

1. Сведения о характерных точках границ уточняемого земельного участка с кадастровым номером 76:14:010401:155

Система координат МСК-76, зона 1

Зона № 1

Обозначение характерных точек границ	Координаты, м				Метод определения координат	Формулы, примененные для расчета средней квадратической погрешности определения координат характерных точек границ (Mt), с подставленными в такие формулы значениями и итоговые (вычисленные) значения Mt, м	Описание закрепления точки
	содержатся в Едином государственном реестре недвижимости		определены в результате выполнения комплексных кадастровых работ				
	X	Y	X	Y			
1	2	3	4	5	6	7	8
32	423114.34	1259494.8 0	423114.3 4	1259494. 80	Метод спутников ых геодезичес ких измерений (определен ий)	$Mt = \sqrt{(0.07^2 + 0.07^2)}$)=0.10	—
33	423146.20	1259554.4 3	423146.2 0	1259554. 43	Метод спутников ых геодезичес ких измерений (определен ий)	$Mt = \sqrt{(0.07^2 + 0.07^2)}$)=0.10	—
34	423117.63	1259569.7 1	423117.6 3	1259569. 71	Метод спутников ых геодезичес ких измерений (определен ий)	$Mt = \sqrt{(0.07^2 + 0.07^2)}$)=0.10	—
35	423085.75	1259510.0 9	423085.7 5	1259510. 09	Метод спутников	$Mt = \sqrt{(0.07^2 + 0.07^2)}$)=0.10	—

					ых геодезичес- ких измерений (определен- ий))=0.10	
32	423114.34	1259494.8 0	423114.3 4	1259494. 80	Метод спутников- ых геодезичес- ких измерений (определен- ий)	$Mt=\sqrt{(0.07^2+0.07^2)}$)=0.10	—

2. Сведения о частях границ уточняемого земельного участка с кадастровым номером 76:14:010401:155

Обозначение части границ		Горизонтальное проложение (S), м	Описание прохождения части границ	Сведения о согласовании местоположения границ (согласовано/спорное)
от т.	до т.			
1	2	3	4	5
32	33	67.61	—	согласовано
33	34	32.40	—	согласовано
34	35	67.61	—	согласовано
35	32	32.42	—	согласовано

3. Сведения о характеристиках уточняемого земельного участка с кадастровым номером 76:14:010401:155

№ п/п	Наименование характеристики земельного участка	Значение характеристики
1	2	3
1.	Адрес земельного участка	—
1.1	Сведения о местоположении земельного участка (при отсутствии адреса) в структурированном в соответствии с федеральной информационной адресной системой виде	—
1.2	Дополнительные сведения о местоположении земельного участка	—
2.	Площадь земельного участка ± величина погрешности определения (вычисления) площади (Р	2191 кв.м ± 9.47 кв.м

	$\pm \Delta P$), м ²	
3.	Формула, примененная для вычисления предельной погрешности определения площади земельного участка с подставленными значениями и итоговые (вычисленные) значения (ΔP), м ²	$\Delta P = 2 * M_t * \sqrt{P} * \sqrt{((1 + K^2) / (2 * K))} = 2 * 0.10 * \sqrt{2191} * \sqrt{((1 + 1.24^2) / (2 * 1.24))} = 9.47$
4.	Площадь земельного участка согласно сведениям Единого государственного реестра недвижимости ($P_{\text{кад}}$), м ²	2191
5.	Оценка расхождения P и $P_{\text{кад}}$ ($P - P_{\text{кад}}$), м ²	0 кв.м
6.	Предельные минимальный и максимальный размеры земельного участка ($P_{\text{мин}}$ и $P_{\text{макс}}$), м ²	400 3000
7.	Вид (виды) разрешенного использования	Для ведения личного подсобного хозяйства
7.1	Дополнительные сведения об использовании земельного участка	–
8.	Кадастровый или иной государственный учетный номер (инвентарный) здания, сооружения, объекта незавершенного строительства, расположенного на земельном участке	–
9.	Сведения о земельных участках (землях общего пользования, территории общего пользования), посредством которых обеспечивается доступ	76:14:010445:3У1
10.	Иные сведения	–

4. Пояснения к сведениям об уточняемом земельном участке с кадастровым номером: 76:14:010401:155

- | | |
|----|--|
| 1. | Границы земельного участка 76:14:010401:155 не соответствуют установленным на основании настоящего Федерального закону от 13.07.2015 N 218-ФЗ (ред. от 01.05.2022) ""О государственной регистрации недвижимости"" требованиям к описанию местоположения границ земельных участков, сведения о которых содержатся в Едином государственном реестре недвижимости. При установлении границ использовались проект межевания, а так же кадастровая съемка фактических границ, закрепленных объектом искусственного происхождения-забором. |
|----|--|

Сведения об уточняемых земельных участках

1. Сведения о характерных точках границ уточняемого земельного участка с кадастровым номером 76:14:010401:156

Система координат МСК-76, зона 1

Зона № 1

Обозначение характерных точек границ	Координаты, м				Метод определения координат	Формулы, примененные для расчета средней квадратической погрешности определения координат характерных точек границ (Mt), с подставленными в такие формулы значениями и итоговые (вычисленные) значения Mt, м	Описание закрепления точки
	содержатся в Едином государственном реестре недвижимости		определены в результате выполнения комплексных кадастровых работ				
	X	Y	X	Y			
1	2	3	4	5	6	7	8
29	423142.91	1259479.5 3	423142.9 1	1259479. 53	Метод спутников ых геодезичес ких измерений (определен ий)	$Mt = \sqrt{(0.07^2 + 0.07^2)} = 0.10$	—
36	423174.79	1259539.1 4	423174.7 9	1259539. 14	Метод спутников ых геодезичес ких измерений (определен ий)	$Mt = \sqrt{(0.07^2 + 0.07^2)} = 0.10$	—
33	423146.20	1259554.4 3	423146.2 0	1259554. 43	Метод спутников ых геодезичес ких измерений (определен ий)	$Mt = \sqrt{(0.07^2 + 0.07^2)} = 0.10$	—
32	423114.34	1259494.8 0	423114.3 4	1259494. 80	Метод спутников	$Mt = \sqrt{(0.07^2 + 0.07^2)}$	—

					ых геодезичес- ких измерений (определен- ий))=0.10	
30	423120.82	1259491.3 3	423120.8 2	1259491. 33	Метод спутников- ых геодезичес- ких измерений (определен- ий)	$Mt=\sqrt{(0.07^2+0.07^2)}$)=0.10	—
29	423142.91	1259479.5 3	423142.9 1	1259479. 53	Метод спутников- ых геодезичес- ких измерений (определен- ий)	$Mt=\sqrt{(0.07^2+0.07^2)}$)=0.10	—

2. Сведения о частях границ уточняемого земельного участка с кадастровым номером 76:14:010401:156

Обозначение части границ		Горизонтальное проложение (S), м	Описание прохождения части границ	Сведения о согласовании местоположения границ (согласовано/спорное)
от т.	до т.			
1	2	3	4	5
29	36	67.60	—	согласовано
36	33	32.42	—	согласовано
33	32	67.61	—	согласовано
32	30	7.35	—	согласовано
30	29	25.04	—	согласовано

3. Сведения о характеристиках уточняемого земельного участка с кадастровым номером 76:14:010401:156

№ п/п	Наименование характеристики земельного участка	Значение характеристики
1	2	3
1.	Адрес земельного участка	—

1.1	Сведения о местоположении земельного участка (при отсутствии адреса) в структурированном в соответствии с федеральной информационной адресной системой виде	–
1.2	Дополнительные сведения о местоположении земельного участка	–
2.	Площадь земельного участка \pm величина погрешности определения (вычисления) площади ($P \pm \Delta P$), м ²	2191 кв.м \pm 9.47 кв.м
3.	Формула, примененная для вычисления предельной погрешности определения площади земельного участка с подставленными значениями и итоговые (вычисленные) значения (ΔP), м ²	$\Delta P = 2 * M_t * \sqrt{P} * \sqrt{((1 + K^2) / (2 * K))} = 2 * 0.10 * \sqrt{2191} * \sqrt{((1 + 1.24^2) / (2 * 1.24))} = 9.47$
4.	Площадь земельного участка согласно сведениям Единого государственного реестра недвижимости ($P_{\text{кад}}$), м ²	2191
5.	Оценка расхождения P и $P_{\text{кад}}$ ($P - P_{\text{кад}}$), м ²	0 кв.м
6.	Предельные минимальный и максимальный размеры земельного участка ($P_{\text{мин}}$ и $P_{\text{макс}}$), м ²	400 3000
7.	Вид (виды) разрешенного использования	Для ведения личного подсобного хозяйства
7.1	Дополнительные сведения об использовании земельного участка	–
8.	Кадастровый или иной государственный учетный номер (инвентарный) здания, сооружения, объекта незавершенного строительства, расположенного на земельном участке	–
9.	Сведения о земельных участках (землях общего пользования, территории общего пользования), посредством которых обеспечивается доступ	76:14:010445:3У1
10.	Иные сведения	–

4. Пояснения к сведениям об уточняемом земельном участке с кадастровым номером: 76:14:010401:156

1.	Границы земельного участка 76:14:010401:156 не соответствуют установленным на основании настоящего Федерального закону от 13.07.2015 N 218-ФЗ (ред. от 01.05.2022) ""О государственной регистрации недвижимости"" требованиям к описанию местоположения границ земельных участков, сведения о которых содержатся в Едином государственном реестре недвижимости. При установлении границ использовались проект межевания, а так же кадастровая съемка фактических границ, закрепленных
----	---

	объектом искусственного происхождения-забором.
--	--

Сведения об образуемых земельных участках

1. Сведения о характерных точках границ образуемого земельного участка

:ЗУ1

обозначение земельного участка

Система координат МСК-76, зона 1

Зона № 1

Обозначение характерных точек границ	Координаты, м		Метод определения координат	Формулы, примененные для расчета средней квадратической погрешности определения координат характерной точки границ (Mt), с подставленными в такие формулы значениями и итоговые (вычисленные) значения Mt, м	Описание закрепления точки
	X	Y			
1	2	3	4	5	6
:ЗУ1(1)	–	–	–	–	–
н147У	422962.44	1259521.44	Метод спутниковы х геодезическ их измерений (определен ий)	$Mt=\sqrt{(0.07^2+0.07^2)}=0.10$	–
н148У	423041.35	1259480.93	Метод спутниковы х геодезическ их измерений (определен ий)	$Mt=\sqrt{(0.07^2+0.07^2)}=0.10$	–
н149У	423032.21	1259460.91	Метод спутниковы х геодезическ их измерений (определен ий)	$Mt=\sqrt{(0.07^2+0.07^2)}=0.10$	–
31	423093.63	1259433.33	Метод спутниковы х геодезическ	$Mt=\sqrt{(0.07^2+0.07^2)}=0.10$	–

			их измерений (определений)		
27	423159.10	1259405.56	Метод спутниковых геодезических измерений (определений)	$Mt=\sqrt{(0.07^2+0.07^2)}=0.10$	–
н150У	423156.92	1259401.49	Метод спутниковых геодезических измерений (определений)	$Mt=\sqrt{(0.07^2+0.07^2)}=0.10$	–
н151У	423183.90	1259388.38	Метод спутниковых геодезических измерений (определений)	$Mt=\sqrt{(0.07^2+0.07^2)}=0.10$	–
н152У	423224.96	1259368.43	Метод спутниковых геодезических измерений (определений)	$Mt=\sqrt{(0.07^2+0.07^2)}=0.10$	–
н153У	423224.49	1259367.59	Метод спутниковых геодезических измерений (определений)	$Mt=\sqrt{(0.07^2+0.07^2)}=0.10$	–
н154У	423036.36	1259435.88	Метод спутниковых	$Mt=\sqrt{(0.07^2+0.07^2)}=0.10$	–

			геодезическ их измерений (определен ий)		
н155У	423021.82	1259438.15	Метод спутниковы х геодезическ их измерений (определен ий)	$Mt=\sqrt{(0.07^2+0.07^2)}=0.10$	—
н156У	423018.13	1259438.72	Метод спутниковы х геодезическ их измерений (определен ий)	$Mt=\sqrt{(0.07^2+0.07^2)}=0.10$	—
н157У	423009.62	1259483.77	Метод спутниковы х геодезическ их измерений (определен ий)	$Mt=\sqrt{(0.07^2+0.07^2)}=0.10$	—
н158У	422956.66	1259510.92	Метод спутниковы х геодезическ их измерений (определен ий)	$Mt=\sqrt{(0.07^2+0.07^2)}=0.10$	—
н147У	422962.44	1259521.44	Метод спутниковы х геодезическ их измерений (определен ий)	$Mt=\sqrt{(0.07^2+0.07^2)}=0.10$	—
:ЗУ1(2)	—	—	—	—	—

н159У	423023.95	1259631.67	Метод спутниковых геодезических измерений (определений)	$Mt=\sqrt{(0.07^2+0.07^2)}=0.10$	–
н160У	423035.05	1259625.41	Метод спутниковых геодезических измерений (определений)	$Mt=\sqrt{(0.07^2+0.07^2)}=0.10$	–
н47У	423085.97	1259596.82	Метод спутниковых геодезических измерений (определений)	$Mt=\sqrt{(0.07^2+0.07^2)}=0.10$	–
14	423137.04	1259568.19	Метод спутниковых геодезических измерений (определений)	$Mt=\sqrt{(0.07^2+0.07^2)}=0.10$	–
13	423168.05	1259551.21	Метод спутниковых геодезических измерений (определений)	$Mt=\sqrt{(0.07^2+0.07^2)}=0.10$	–
19	423185.72	1259541.42	Метод спутниковых геодезических измерений (определений)	$Mt=\sqrt{(0.07^2+0.07^2)}=0.10$	–

			ий)		
18	423203.39	1259532.06	Метод спутниковых геодезических измерений (определений)	$Mt=\sqrt{(0.07^2+0.07^2)}=0.10$	–
21	423239.82	1259512.66	Метод спутниковых геодезических измерений (определений)	$Mt=\sqrt{(0.07^2+0.07^2)}=0.10$	–
н51У	423289.68	1259485.65	Метод спутниковых геодезических измерений (определений)	$Mt=\sqrt{(0.07^2+0.07^2)}=0.10$	–
н57У	423282.54	1259480.20	Метод спутниковых геодезических измерений (определений)	$Mt=\sqrt{(0.07^2+0.07^2)}=0.10$	–
н53У	423225.45	1259510.75	Метод спутниковых геодезических измерений (определений)	$Mt=\sqrt{(0.07^2+0.07^2)}=0.10$	–
36	423174.79	1259539.14	Метод спутниковых геодезических измерений	$Mt=\sqrt{(0.07^2+0.07^2)}=0.10$	–

			(определен ий)		
33	423146.20	1259554.43	Метод спутниковы х геодезическ их измерений (определен ий)	$Mt=\sqrt{(0.07^2+0.07^2)}=0.10$	–
34	423117.63	1259569.71	Метод спутниковы х геодезическ их измерений (определен ий)	$Mt=\sqrt{(0.07^2+0.07^2)}=0.10$	–
н60У	423059.94	1259600.55	Метод спутниковы х геодезическ их измерений (определен ий)	$Mt=\sqrt{(0.07^2+0.07^2)}=0.10$	–
н161У	423018.85	1259623.10	Метод спутниковы х геодезическ их измерений (определен ий)	$Mt=\sqrt{(0.07^2+0.07^2)}=0.10$	–
н159У	423023.95	1259631.67	Метод спутниковы х геодезическ их измерений (определен ий)	$Mt=\sqrt{(0.07^2+0.07^2)}=0.10$	–
ЗУ1(3)	–	–	–	–	–
н162У	423064.96	1259705.58	Метод спутниковы х	$Mt=\sqrt{(0.07^2+0.07^2)}=0.10$	–

			геодезическ их измерений (определен ий)		
н76У	423143.67	1259663.21	Метод спутниковы х геодезическ их измерений (определен ий)	$Mt=\sqrt{(0.07^2+0.07^2)}=0.10$	—
н59У	423188.54	1259638.64	Метод спутниковы х геодезическ их измерений (определен ий)	$Mt=\sqrt{(0.07^2+0.07^2)}=0.10$	—
23	423233.73	1259612.69	Метод спутниковы х геодезическ их измерений (определен ий)	$Mt=\sqrt{(0.07^2+0.07^2)}=0.10$	—
5	423282.35	1259585.78	Метод спутниковы х геодезическ их измерений (определен ий)	$Mt=\sqrt{(0.07^2+0.07^2)}=0.10$	—
1	423334.57	1259556.86	Метод спутниковы х геодезическ их измерений (определен ий)	$Mt=\sqrt{(0.07^2+0.07^2)}=0.10$	—
н52У	423328.58	1259547.19	Метод спутниковы	$Mt=\sqrt{(0.07^2+0.07^2)}=0.10$	—

			х геодезическ их измерений (определен ий)		
8	423274.64	1259578.48	Метод спутниковы х геодезическ их измерений (определен ий)	$Mt=\sqrt{(0.07^2+0.07^2)}=0.10$	–
7	423237.73	1259599.63	Метод спутниковы х геодезическ их измерений (определен ий)	$Mt=\sqrt{(0.07^2+0.07^2)}=0.10$	–
20	423220.61	1259608.78	Метод спутниковы х геодезическ их измерений (определен ий)	$Mt=\sqrt{(0.07^2+0.07^2)}=0.10$	–
16	423203.35	1259617.82	Метод спутниковы х геодезическ их измерений (определен ий)	$Mt=\sqrt{(0.07^2+0.07^2)}=0.10$	–
15	423173.02	1259634.22	Метод спутниковы х геодезическ их измерений (определен ий)	$Mt=\sqrt{(0.07^2+0.07^2)}=0.10$	–

н48У	423122.20	1259662.51	Метод спутниковых геодезических измерений (определений)	$Mt=\sqrt{(0.07^2+0.07^2)}=0.10$	–
н49У	423071.17	1259691.12	Метод спутниковых геодезических измерений (определений)	$Mt=\sqrt{(0.07^2+0.07^2)}=0.10$	–
н163У	423060.40	1259697.58	Метод спутниковых геодезических измерений (определений)	$Mt=\sqrt{(0.07^2+0.07^2)}=0.10$	–
н162У	423064.96	1259705.58	Метод спутниковых геодезических измерений (определений)	$Mt=\sqrt{(0.07^2+0.07^2)}=0.10$	–
ЗУ1(4)	–	–	–	–	–
н66У	423115.11	1259795.66	Метод спутниковых геодезических измерений (определений)	$Mt=\sqrt{(0.07^2+0.07^2)}=0.10$	–
н62У	423161.55	1259767.56	Метод спутниковых геодезических измерений	$Mt=\sqrt{(0.07^2+0.07^2)}=0.10$	–

			(определен ий)		
н67У	423207.11	1259739.99	Метод спутниковы х геодезическ их измерений (определен ий)	$Mt=\sqrt{(0.07^2+0.07^2)}=0.10$	–
н164У	423378.67	1259639.45	Метод спутниковы х геодезическ их измерений (определен ий)	$Mt=\sqrt{(0.07^2+0.07^2)}=0.10$	–
2	423370.09	1259620.99	Метод спутниковы х геодезическ их измерений (определен ий)	$Mt=\sqrt{(0.07^2+0.07^2)}=0.10$	–
3	423317.86	1259649.92	Метод спутниковы х геодезическ их измерений (определен ий)	$Mt=\sqrt{(0.07^2+0.07^2)}=0.10$	–
24	423301.06	1259659.22	Метод спутниковы х геодезическ их измерений (определен ий)	$Mt=\sqrt{(0.07^2+0.07^2)}=0.10$	–
25	423305.51	1259667.28	Метод спутниковы х геодезическ их	$Mt=\sqrt{(0.07^2+0.07^2)}=0.10$	–

			измерений (определений)		
26	423274.54	1259684.64	Метод спутниковых геодезических измерений (определений)	$Mt=\sqrt{(0.07^2+0.07^2)}=0.10$	–
н58У	423229.19	1259712.05	Метод спутниковых геодезических измерений (определений)	$Mt=\sqrt{(0.07^2+0.07^2)}=0.10$	–
н75У	423184.70	1259738.82	Метод спутниковых геодезических измерений (определений)	$Mt=\sqrt{(0.07^2+0.07^2)}=0.10$	–
н165У	423109.79	1259785.94	Метод спутниковых геодезических измерений (определений)	$Mt=\sqrt{(0.07^2+0.07^2)}=0.10$	–
н166У	423109.82	1259786.18	Метод спутниковых геодезических измерений (определений)	$Mt=\sqrt{(0.07^2+0.07^2)}=0.10$	–
н66У	423115.11	1259795.66	Метод спутниковых	$Mt=\sqrt{(0.07^2+0.07^2)}=0.10$	–

			геодезическ их измерений (определен ий)		
ЗУ1(5)	–	–	–	–	–
н167У	423206.26	1259958.93	Метод спутниковы х геодезическ их измерений (определен ий)	$Mt=\sqrt{(0.07^2+0.07^2)}=0.10$	–
н40У	423213.47	1259955.04	Метод спутниковы х геодезическ их измерений (определен ий)	$Mt=\sqrt{(0.07^2+0.07^2)}=0.10$	–
н37У	423248.41	1259932.86	Метод спутниковы х геодезическ их измерений (определен ий)	$Mt=\sqrt{(0.07^2+0.07^2)}=0.10$	–
н77У	423283.16	1259911.69	Метод спутниковы х геодезическ их измерений (определен ий)	$Mt=\sqrt{(0.07^2+0.07^2)}=0.10$	–
н168У	423302.28	1259900.13	Метод спутниковы х геодезическ их измерений (определен ий)	$Mt=\sqrt{(0.07^2+0.07^2)}=0.10$	–

н169У	423321.42	1259888.58	Метод спутниковых геодезических измерений (определений)	$Mt=\sqrt{(0.07^2+0.07^2)}=0.10$	–
н170У	423359.68	1259865.47	Метод спутниковых геодезических измерений (определений)	$Mt=\sqrt{(0.07^2+0.07^2)}=0.10$	–
н171У	423378.84	1259853.89	Метод спутниковых геодезических измерений (определений)	$Mt=\sqrt{(0.07^2+0.07^2)}=0.10$	–
н172У	423397.99	1259842.32	Метод спутниковых геодезических измерений (определений)	$Mt=\sqrt{(0.07^2+0.07^2)}=0.10$	–
н173У	423436.30	1259819.18	Метод спутниковых геодезических измерений (определений)	$Mt=\sqrt{(0.07^2+0.07^2)}=0.10$	–
н174У	423453.33	1259809.66	Метод спутниковых геодезических измерений (определений)	$Mt=\sqrt{(0.07^2+0.07^2)}=0.10$	–

			ий)		
н175У	423447.12	1259797.91	Метод спутниковых геодезических измерений (определений)	$Mt=\sqrt{(0.07^2+0.07^2)}=0.10$	–
н42У	423431.76	1259807.10	Метод спутниковых геодезических измерений (определений)	$Mt=\sqrt{(0.07^2+0.07^2)}=0.10$	–
н43У	423379.01	1259838.77	Метод спутниковых геодезических измерений (определений)	$Mt=\sqrt{(0.07^2+0.07^2)}=0.10$	–
н73У	423283.53	1259896.47	Метод спутниковых геодезических измерений (определений)	$Mt=\sqrt{(0.07^2+0.07^2)}=0.10$	–
н71У	423240.99	1259922.19	Метод спутниковых геодезических измерений (определений)	$Mt=\sqrt{(0.07^2+0.07^2)}=0.10$	–
н72У	423199.96	1259946.99	Метод спутниковых геодезических	$Mt=\sqrt{(0.07^2+0.07^2)}=0.10$	–

			измерений (определений)		
н167У	423206.26	1259958.93	Метод спутниковых геодезических измерений (определений)	$Mt=\sqrt{(0.07^2+0.07^2)}=0.10$	–
:ЗУ1(6)	–	–	–	–	–
н176У	423266.46	1260066.77	Метод спутниковых геодезических измерений (определений)	$Mt=\sqrt{(0.07^2+0.07^2)}=0.10$	–
н177У	423419.54	1259974.87	Метод спутниковых геодезических измерений (определений)	$Mt=\sqrt{(0.07^2+0.07^2)}=0.10$	–
н178У	423501.33	1259925.18	Метод спутниковых геодезических измерений (определений)	$Mt=\sqrt{(0.07^2+0.07^2)}=0.10$	–
н179У	423491.52	1259910.60	Метод спутниковых геодезических измерений (определений)	$Mt=\sqrt{(0.07^2+0.07^2)}=0.10$	–
н180У	423453.21	1259933.74	Метод спутниковых	$Mt=\sqrt{(0.07^2+0.07^2)}=0.10$	–

			х геодезическ их измерений (определен ий)		
н181У	423428.64	1259948.58	Метод спутниковы х геодезическ их измерений (определен ий)	$Mt=\sqrt{(0.07^2+0.07^2)}=0.10$	–
н182У	423414.90	1259956.88	Метод спутниковы х геодезическ их измерений (определен ий)	$Mt=\sqrt{(0.07^2+0.07^2)}=0.10$	–
н183У	423376.63	1259979.98	Метод спутниковы х геодезическ их измерений (определен ий)	$Mt=\sqrt{(0.07^2+0.07^2)}=0.10$	–
н79У	423338.37	1260003.10	Метод спутниковы х геодезическ их измерений (определен ий)	$Mt=\sqrt{(0.07^2+0.07^2)}=0.10$	–
н38У	423302.92	1260024.50	Метод спутниковы х геодезическ их измерений (определен ий)	$Mt=\sqrt{(0.07^2+0.07^2)}=0.10$	–

н39У	423268.18	1260046.16	Метод спутниковых геодезических измерений (определений)	$Mt=\sqrt{(0.07^2+0.07^2)}=0.10$	–
н184У	423258.14	1260051.86	Метод спутниковых геодезических измерений (определений)	$Mt=\sqrt{(0.07^2+0.07^2)}=0.10$	–
н176У	423266.46	1260066.77	Метод спутниковых геодезических измерений (определений)	$Mt=\sqrt{(0.07^2+0.07^2)}=0.10$	–

2. Сведения о частях границ образуемого земельного участка :ЗУ1

обозначение земельного участка

Обозначение части границ		Горизонтальное проложение (S), м	Описание прохождения части границ	Сведения о согласовании местоположения границ (согласовано/спорное)
от г.	до г.			
1	2	3	4	5
:ЗУ1(1)	–	–	–	–
н147У	н148У	88.70	–	согласовано
н148У	н149У	22.01	–	согласовано
н149У	31	67.33	–	согласовано
31	27	71.12	–	согласовано
27	н150У	4.62	–	согласовано
н150У	н151У	30.00	–	согласовано
н151У	н152У	45.65	–	согласовано
н152У	н153У	0.96	–	согласовано

н153У	н154У	200.14	–	согласовано
н154У	н155У	14.72	–	согласовано
н155У	н156У	3.73	–	согласовано
н156У	н157У	45.85	–	согласовано
н157У	н158У	59.51	–	согласовано
н158У	н147У	12.00	–	согласовано
:3У1(2)	–	–	–	–
н159У	н160У	12.74	–	согласовано
н160У	н47У	58.40	–	согласовано
н47У	14	58.55	–	согласовано
14	13	35.35	–	согласовано
13	19	20.20	–	согласовано
19	18	20.00	–	согласовано
18	21	41.27	–	согласовано
21	н51У	56.71	–	согласовано
н51У	н57У	8.98	–	согласовано
н57У	н53У	64.75	–	согласовано
н53У	36	58.07	–	согласовано
36	33	32.42	–	согласовано
33	34	32.40	–	согласовано
34	н60У	65.42	–	согласовано
н60У	н161У	46.87	–	согласовано
н161У	н159У	9.97	–	согласовано
:3У1(3)	–	–	–	–
н162У	н76У	89.39	–	согласовано
н76У	н59У	51.16	–	согласовано
н59У	23	52.11	–	согласовано

23	5	55.57	–	СОГЛАСОВАНО
5	1	59.69	–	СОГЛАСОВАНО
1	н52У	11.37	–	СОГЛАСОВАНО
н52У	8	62.36	–	СОГЛАСОВАНО
8	7	42.54	–	СОГЛАСОВАНО
7	20	19.41	–	СОГЛАСОВАНО
20	16	19.48	–	СОГЛАСОВАНО
16	15	34.48	–	СОГЛАСОВАНО
15	н48У	58.16	–	СОГЛАСОВАНО
н48У	н49У	58.50	–	СОГЛАСОВАНО
н49У	н163У	12.56	–	СОГЛАСОВАНО
н163У	н162У	9.21	–	СОГЛАСОВАНО
:3У1(4)	–	–	–	–
н66У	н62У	54.28	–	СОГЛАСОВАНО
н62У	н67У	53.25	–	СОГЛАСОВАНО
н67У	н164У	198.85	–	СОГЛАСОВАНО
н164У	2	20.36	–	СОГЛАСОВАНО
2	3	59.71	–	СОГЛАСОВАНО
3	24	19.20	–	СОГЛАСОВАНО
24	25	9.21	–	СОГЛАСОВАНО
25	26	35.50	–	СОГЛАСОВАНО
26	н58У	52.99	–	СОГЛАСОВАНО
н58У	н75У	51.92	–	СОГЛАСОВАНО
н75У	н165У	88.50	–	СОГЛАСОВАНО
н165У	н166У	0.24	–	СОГЛАСОВАНО
н166У	н66У	10.86	–	СОГЛАСОВАНО
:3У1(5)	–	–	–	–
н167У	н40У	8.19	–	СОГЛАСОВАНО

н40У	н37У	41.39	–	СОГЛАСОВАНО
н37У	н77У	40.69	–	СОГЛАСОВАНО
н77У	н168У	22.34	–	СОГЛАСОВАНО
н168У	н169У	22.35	–	СОГЛАСОВАНО
н169У	н170У	44.70	–	СОГЛАСОВАНО
н170У	н171У	22.39	–	СОГЛАСОВАНО
н171У	н172У	22.37	–	СОГЛАСОВАНО
н172У	н173У	44.76	–	СОГЛАСОВАНО
н173У	н174У	19.51	–	СОГЛАСОВАНО
н174У	н175У	13.29	–	СОГЛАСОВАНО
н175У	н42У	17.90	–	СОГЛАСОВАНО
н42У	н43У	61.53	–	СОГЛАСОВАНО
н43У	н73У	111.56	–	СОГЛАСОВАНО
н73У	н71У	49.71	–	СОГЛАСОВАНО
н71У	н72У	47.94	–	СОГЛАСОВАНО
н72У	н167У	13.50	–	СОГЛАСОВАНО
н3У1(6)	–	–	–	–
н176У	н177У	178.55	–	СОГЛАСОВАНО
н177У	н178У	95.70	–	СОГЛАСОВАНО
н178У	н179У	17.57	–	СОГЛАСОВАНО
н179У	н180У	44.76	–	СОГЛАСОВАНО
н180У	н181У	28.70	–	СОГЛАСОВАНО
н181У	н182У	16.05	–	СОГЛАСОВАНО
н182У	н183У	44.70	–	СОГЛАСОВАНО
н183У	н79У	44.70	–	СОГЛАСОВАНО
н79У	н38У	41.41	–	СОГЛАСОВАНО
н38У	н39У	40.94	–	СОГЛАСОВАНО
н39У	н184У	11.55	–	СОГЛАСОВАНО

н184У	н176У	17.07	–	согласовано
3. Сведения о характеристиках образуемого земельного участка :ЗУ1				
обозначение земельного участка				
№ п/п	Наименование характеристики земельного участка	Значение характеристики		
1	2	3		
1.	Адрес земельного участка	–		
1.1	Сведения о местоположении земельного участка (при отсутствии адреса) в структурированном в соответствии с федеральной информационной адресной системой виде	Ярославская обл., Рыбинский р-н, Колосово д		
1.2	Дополнительные сведения о местоположении земельного участка	–		
2.	Категория земель	Земли населенных пунктов		
3.	Вид (виды) разрешенного использования	в соответствии с ранее использовавшимся классификатором (dUtilizations) и сведения о разрешенном использовании в соответствии с документом улично-дорожная сеть		
3.1	Дополнительные сведения об использовании земельного участка	земельный участок общего пользования		
4.	Реестровый номер границ территориальной зоны или в случае отсутствия такого реестрового номера ее индивидуальное обозначение (вид, тип, номер, индекс)	–		
5.	Площадь земельного участка ± величина предельной погрешности определения (вычисления) площади (P ± ΔP), м ²	23325 кв.м ± 31.01 кв.м (1) 4475.99 кв.м ± 14.39 кв.м (2) 2538.86 кв.м ± 10.92 кв.м (3) 3227.25 кв.м ± 12.21 кв.м (4) 4544.54 кв.м ± 14.11 кв.м (5) 3739.11 кв.м ± 12.85 кв.м (6) 4798.76 кв.м ± 14.53 кв.м		
6.	Формула, примененная для вычисления предельной погрешности определения площади земельного участка, с подставленными значениями и итоговые (вычислительные) значения (ΔP), м ²	$\Delta P = 2 * M_t * \sqrt{P} * \sqrt{(1 + K^2) / (2 * K)} = 2 * 0.10 * \sqrt{23325} * \sqrt{(1 + 1.28^2) / (2 * 1.28)} = 31.01$ $(1) \Delta P = 2 * M_t * \sqrt{P} * \sqrt{(1 + K^2) / (2 * K)} = 2 * 0.10 * \sqrt{4475.99} * \sqrt{(1 + 1.74^2) / (2 * 1.74)} = 14.39$ $(2) \Delta P = 2 * M_t * \sqrt{P} * \sqrt{(1 + K^2) / (2 * K)}$		

		$(2 * K) = 2 * 0.10 * \sqrt{2538.86 * \sqrt{((1 + 1.79^2)/(2 * 1.79))}} = 10.92$ (3) $\Delta P = 2 * Mt * \sqrt{P * \sqrt{((1 + K^2) / (2 * K))}} = 2 * 0.10 * \sqrt{3227.25 * \sqrt{((1 + 1.73^2)/(2 * 1.73))}} = 12.21$ (4) $\Delta P = 2 * Mt * \sqrt{P * \sqrt{((1 + K^2) / (2 * K))}} = 2 * 0.10 * \sqrt{4544.54 * \sqrt{((1 + 1.54^2)/(2 * 1.54))}} = 14.11$ (5) $\Delta P = 2 * Mt * \sqrt{P * \sqrt{((1 + K^2) / (2 * K))}} = 2 * 0.10 * \sqrt{3739.11 * \sqrt{((1 + 1.57^2)/(2 * 1.57))}} = 12.85$ (6) $\Delta P = 2 * Mt * \sqrt{P * \sqrt{((1 + K^2) / (2 * K))}} = 2 * 0.10 * \sqrt{4798.76 * \sqrt{((1 + 1.56^2)/(2 * 1.56))}} = 14.53$
7.	Предельные минимальный и максимальный размеры земельного участка ($P_{\text{мин}}$ и $P_{\text{макс}}$), м ²	–
8.	Кадастровый или иной государственный учетный номер (инвентарный) объекта недвижимости, расположенного на образуемом земельном участке	–
9.	Кадастровые номера исходных земельных участков	–
9.1	Кадастровый номер входящего в состав земельного участка, представляющего собой единое землепользование (номер контура многоконтурного земельного участка), преобразование которого осуществляется	–
9.2	Кадастровые номера земельных участков, исключаемых из состава измененного (исходного) земельного участка, представляющего собой единое землепользование	–
9.3	Кадастровый или иной государственный учетный номер (инвентарный) объекта недвижимости, расположенного на измененном земельном участке	–
10.	Условный номер земельного участка	:3У1
11.	Учетный номер проекта межевания территории	–
12.	Дополнительные сведения об образовании земельного участка	–
13.	Сведения о земельных участках (землях общего пользования, территории общего пользования), посредством которых обеспечивается доступ	земли общего пользования
14.	Иные сведения	–

4. Пояснения к сведениям об образуемом земельном участке

:ЗУ1

обозначение земельного участка

- | | |
|----|---|
| 1. | Границы земельного участка определялись на основании утвержденного проекта межевания. |
|----|---|

Сведения об уточняемых земельных участках, необходимые для исправления реестровых ошибок в сведениях о местоположении их границ

1. Сведения о характерных точках границ уточняемого земельного участка с кадастровым номером 76:14:010445:10

Система координат МСК-76, зона 1

Зона № 1

Обозначение характерных точек границ	Координаты, м				Метод определения координат	Формулы, примененные для расчета средней квадратической погрешности определения координат характерных точек границ (Mt), с подставленными в такие формулы значениями и итоговые (вычисленные) значения Mt, м	Описание закрепления точки
	содержатся в Едином государственном реестре недвижимости		определены в ходе выполнения комплексных кадастровых работ				
	X	Y	X	Y			
1	2	3	4	5	6	7	8
1	423328.4 6	1259549. 97	423334.5 7	1259556 .86	Метод спутниковых геодезических измерений (определений)	$Mt = \sqrt{(0.07^2 + 0.07^2)} = 0.10$	—
2	423367.2 8	1259612. 16	423370.0 9	1259620 .99	Метод спутниковых геодезических измерений (определений)	$Mt = \sqrt{(0.07^2 + 0.07^2)} = 0.10$	—
3	423316.6 4	1259643. 78	423317.8 6	1259649 .92	Метод спутниковых геодезических измерений (определений)	$Mt = \sqrt{(0.07^2 + 0.07^2)} = 0.10$	—
4	423277.8	1259581.	423301.4	1259620	Метод	$Mt = \sqrt{(0.07^2 + 0.07^2)}$	—

	2	59	3	.24	спутниковых геодезических измерений (определений))=0.10	
5	–	–	423282.35	1259585.78	Метод спутниковых геодезических измерений (определений)	$Mt=\sqrt{(0.07^2+0.07^2)}$)=0.10	–
6	423328.46	1259549.97	423334.57	1259556.86	Метод спутниковых геодезических измерений (определений)	$Mt=\sqrt{(0.07^2+0.07^2)}$)=0.10	–

2. Сведения о частях границ уточняемого земельного участка с кадастровым номером 76:14:010445:10

Обозначение части границ		Горизонтальное проложение (S), м	Описание прохождения части границ	Сведения о согласовании местоположения границ (согласовано/спорное)
от т.	до т.			
1	2	3	4	5
1	2	73.31	–	согласовано
2	3	59.71	–	согласовано
3	4	33.92	–	согласовано
4	5	39.39	–	согласовано
5	6	59.69	–	согласовано

3. Сведения о характеристиках уточняемого земельного участка с кадастровым номером 76:14:010445:10

№ п/п	Наименование характеристики	Значение характеристики
1	2	3

1.	Адрес земельного участка	–
1.1	Сведения о местоположении земельного участка (при отсутствии адреса) в структурированном в соответствии с федеральной информационной адресной системой виде	–
1.2	Дополнительные сведения о местоположении земельного участка	–
2.	Площадь земельного участка \pm величина предельной погрешности определения (вычисления) площади ($P \pm \Delta P$), м ²	4377 кв.м \pm 13.24 кв.м
3.	Формула, примененная для вычисления предельной погрешности определения площади земельного участка с подставленными значениями (ΔP), м ²	$\Delta P = 2 * M_t * \sqrt{P} * \sqrt{((1 + K^2) / (2 * K))} = 2 * 0.10 * \sqrt{4377} * \sqrt{((1 + 1.06^2) / (2 * 1.06))} = 13.24$
4.	Площадь земельного участка согласно сведениям Единого государственного реестра недвижимости ($P_{\text{кад}}$), м ²	4377
5.	Оценка расхождения P и $P_{\text{кад}}$ ($P - P_{\text{кад}}$), м ²	0 кв.м
6.	Предельные минимальный и максимальный размеры земельного участка ($P_{\text{мин}}$ и $P_{\text{макс}}$), м ²	400 3000
7.	Кадастровый номер или иной государственный учетный номер (инвентарный) объекта недвижимости, расположенного на земельном участке	–
8.	Вид (виды) разрешенного использования	Для ведения личного подсобного хозяйства
8.1	Дополнительные сведения об использовании земельного участка	–
9.	Сведения о земельных участках (землях общего пользования, территории общего пользования), посредством которых обеспечивается доступ	76:14:010445:3У1
10.	Иные сведения	–

4. Пояснения к сведениям об уточняемом земельном участке с кадастровым номером: 76:14:010445:10

- | | |
|----|--|
| 1. | <p>Фактически занимаемая площадь земельного участка 76:14:010445:10 соответствует площади ЕГРН. Конфигурация данного участка не изменилась. При проведении ККР были обнаружены признаки реестровой ошибки в местоположении данного участка. Фактически его границы определены по схеме, приложенной к постановлению №86 от 09.07.2002 года и проектом межевания территории. В имеющихся границах данный земельный участок пересекает границы образуемого земельного участка 76:14:010445:ЗУ1 - улично-дорожная сеть. Поэтому было принято решение привести в соответствие границы.</p> |
|----|--|

Сведения об уточняемых земельных участках, необходимые для исправления реестровых ошибок в сведениях о местоположении их границ

1. Сведения о характерных точках границ уточняемого земельного участка с кадастровым номером 76:14:010445:77

Система координат МСК-76, зона 1

Зона № 1

Обозначение характерных точек границ	Координаты, м				Метод определения координат	Формулы, примененные для расчета средней квадратической погрешности определения координат характерных точек границ (Mt), с подставленными в такие формулы значениями и итоговые (вычисленные) значения Mt, м	Описание закрепления точки
	содержатся в Едином государственном реестре недвижимости		определены в ходе выполнения комплексных кадастровых работ				
	X	Y	X	Y			
1	2	3	4	5	6	7	8
7	423220.6 1	1259604. 94	423237.7 3	1259599 .63	Метод спутниковых геодезических измерений (определений)	$Mt = \sqrt{(0.07^2 + 0.07^2)} = 0.10$	—
8	423260.2 0	1259585. 79	423274.6 4	1259578 .48	Метод спутниковых геодезических измерений (определений)	$Mt = \sqrt{(0.07^2 + 0.07^2)} = 0.10$	—
9	423249.3 4	1259565. 07	423263.7 4	1259557 .99	Метод спутниковых геодезических измерений (определений)	$Mt = \sqrt{(0.07^2 + 0.07^2)} = 0.10$	—
10	423210.7	1259584.	423226.8	1259578	Метод	$Mt = \sqrt{(0.07^2 + 0.07^2)}$	—

	7	78	4	.11	спутниковых геодезических измерений (определений))=0.10	
7	423220.61	1259604.94	423237.73	1259599.63	Метод спутниковых геодезических измерений (определений)	$Mt=\sqrt{(0.07^2+0.07^2)}$)=0.10	–

2. Сведения о частях границ уточняемого земельного участка с кадастровым номером 76:14:010445:77

Обозначение части границ		Горизонтальное проложение (S), м	Описание прохождения части границ	Сведения о согласовании местоположения границ (согласовано/спорное)
от т.	до т.			
1	2	3	4	5
7	8	42.54	–	согласовано
8	9	23.21	–	согласовано
9	10	42.03	–	согласовано
10	7	24.12	–	согласовано

3. Сведения о характеристиках уточняемого земельного участка с кадастровым номером 76:14:010445:77

№ п/п	Наименование характеристики	Значение характеристики
1	2	3
1.	Адрес земельного участка	–
1.1	Сведения о местоположении земельного участка (при отсутствии адреса) в структурированном в соответствии с федеральной информационной адресной системой виде	–
1.2	Дополнительные сведения о местоположении земельного участка	–

2.	Площадь земельного участка \pm величина предельной погрешности определения (вычисления) площади ($P \pm \Delta P$), м ²	1000 кв.м \pm 6.36 кв.м
3.	Формула, примененная для вычисления предельной погрешности определения площади земельного участка с подставленными значениями (ΔP), м ²	$\Delta P = 2 * M_t * \sqrt{P} * \sqrt{((1 + K^2) / (2 * K))} = 2 * 0.10 * \sqrt{1000} * \sqrt{((1 + 1.15^2)/(2 * 1.15))} = 6.36$
4.	Площадь земельного участка согласно сведениям Единого государственного реестра недвижимости ($P_{\text{кад}}$), м ²	1000
5.	Оценка расхождения P и $P_{\text{кад}}$ ($P - P_{\text{кад}}$), м ²	0 кв.м
6.	Предельные минимальный и максимальный размеры земельного участка ($P_{\text{мин}}$ и $P_{\text{макс}}$), м ²	400 3000
7.	Кадастровый номер или иной государственный учетный номер (инвентарный) объекта недвижимости, расположенного на земельном участке	–
8.	Вид (виды) разрешенного использования	Для ведения личного подсобного хозяйства
8.1	Дополнительные сведения об использовании земельного участка	–
9.	Сведения о земельных участках (землях общего пользования, территории общего пользования), посредством которых обеспечивается доступ	76:14:010445:ЗУ1
10.	Иные сведения	–

4. Пояснения к сведениям об уточняемом земельном участке с кадастровым номером: 76:14:010445:77

1.	Фактически занимаемая площадь земельного участка 76:14:010445:77 соответствует площади ЕГРН. Конфигурация данного участка не изменилась. При проведении ККР были обнаружены признаки реестровой ошибки в местоположении данного участка и не совпадение его существующих на местности границ с границами имеющимися в ЕГРН. Фактически его границы определены по схеме, приложенной к постановлению №86 от 09.07.2002 года. Кроме того он был образован путем раздела на ряду с ЗУ 76:14:010445:78, 76:14:010445:82, 76:14:010445:80, 76:14:010445:81, 76:14:010445:79. На местности его границы не закреплены знаками, однако ЗУ 76:14:010445:82 закреплен на местности металлическими столбами, и границы ЗУ 76:14:010445:77 формировались, учитывая схему раздела, беря за начало отсчета границы ЗУ 76:14:010445:82. В имеющихся в ЕГРН границах данный земельный участок смещен на
----	---

	ЮГ.
--	-----

Сведения об уточняемых земельных участках, необходимые для исправления реестровых ошибок в сведениях о местоположении их границ

1. Сведения о характерных точках границ уточняемого земельного участка с кадастровым номером 76:14:010445:78

Система координат МСК-76, зона 1

Зона № 1

Обозначение характерных точек границ	Координаты, м				Метод определения координат	Формулы, примененные для расчета средней квадратической погрешности определения координат характерных точек границ (Mt), с подставленными в такие формулы значениями и итоговые (вычисленные) значения Mt, м	Описание закрепления точки
	содержатся в Едином государственном реестре недвижимости		определены в ходе выполнения комплексных кадастровых работ				
	X	Y	X	Y			
1	2	3	4	5	6	7	8
11	423200.6 2	1259563. 98	423216.0 7	1259556 .62	Метод спутниковых геодезических измерений (определений)	$Mt = \sqrt{(0.07^2 + 0.07^2)} = 0.10$	—
10	423210.7 7	1259584. 78	423226.8 4	1259578 .11	Метод спутниковых геодезических измерений (определений)	$Mt = \sqrt{(0.07^2 + 0.07^2)} = 0.10$	—
9	423249.3 4	1259565. 07	423263.7 4	1259557 .99	Метод спутниковых геодезических измерений (определений)	$Mt = \sqrt{(0.07^2 + 0.07^2)} = 0.10$	—
12	423238.5	1259544.	423252.5	1259536	Метод	$Mt = \sqrt{(0.07^2 + 0.07^2)}$	—

	0	36	1	.88	спутниковых геодезических измерений (определений))=0.10	
11	423200.62	1259563.98	423216.07	1259556.62	Метод спутниковых геодезических измерений (определений)	$Mt=\sqrt{(0.07^2+0.07^2)}$)=0.10	–

2. Сведения о частях границ уточняемого земельного участка с кадастровым номером 76:14:010445:78

Обозначение части границ		Горизонтальное проложение (S), м	Описание прохождения части границ	Сведения о согласовании местоположения границ (согласовано/спорное)
от т.	до т.			
1	2	3	4	5
11	10	24.04	–	согласовано
10	9	42.03	–	согласовано
9	12	23.91	–	согласовано
12	11	41.44	–	согласовано

3. Сведения о характеристиках уточняемого земельного участка с кадастровым номером 76:14:010445:78

№ п/п	Наименование характеристики	Значение характеристики
1	2	3
1.	Адрес земельного участка	–
1.1	Сведения о местоположении земельного участка (при отсутствии адреса) в структурированном в соответствии с федеральной информационной адресной системой виде	–
1.2	Дополнительные сведения о местоположении земельного участка	–

2.	Площадь земельного участка \pm величина предельной погрешности определения (вычисления) площади ($P \pm \Delta P$), м ²	1000 кв.м \pm 6.36 кв.м
3.	Формула, примененная для вычисления предельной погрешности определения площади земельного участка с подставленными значениями (ΔP), м ²	$\Delta P = 2 * M_t * \sqrt{P} * \sqrt{((1 + K^2) / (2 * K))} = 2 * 0.10 * \sqrt{1000} * \sqrt{((1 + 1.16^2)/(2 * 1.16))} = 6.36$
4.	Площадь земельного участка согласно сведениям Единого государственного реестра недвижимости ($P_{\text{кад}}$), м ²	1000
5.	Оценка расхождения P и $P_{\text{кад}}$ ($P - P_{\text{кад}}$), м ²	0 кв.м
6.	Предельные минимальный и максимальный размеры земельного участка ($P_{\text{мин}}$ и $P_{\text{макс}}$), м ²	400 3000
7.	Кадастровый номер или иной государственный учетный номер (инвентарный) объекта недвижимости, расположенного на земельном участке	–
8.	Вид (виды) разрешенного использования	Для ведения личного подсобного хозяйства
8.1	Дополнительные сведения об использовании земельного участка	–
9.	Сведения о земельных участках (землях общего пользования, территории общего пользования), посредством которых обеспечивается доступ	76:14:010445:3У1
10.	Иные сведения	–

4. Пояснения к сведениям об уточняемом земельном участке с кадастровым номером: 76:14:010445:78

1.	Фактически занимаемая площадь земельного участка 76:14:010445:78 соответствует площади ЕГРН. Конфигурация данного участка не изменилась. При проведении ККР были обнаружены признаки реестровой ошибки в местоположении данного участка и не совпадение его существующих на местности границ с границами имеющимися в ЕГРН. Фактически его границы определены по схеме, приложенной к постановлению №86 от 09.07.2002 года, а так же часть его границ закреплены на местности металлическими столбами. Кроме того он был образован путем раздела на ряду с ЗУ 76:14:010445:77, 76:14:010445:82, 76:14:010445:80, 76:14:010445:81, 76:14:010445:79. На местности его границы не закреплены знаками, однако ЗУ 76:14:010445:82 закреплён на местности металлическими столбами, и границы ЗУ 76:14:010445:78 формировались, учитывая схему раздела, беря за начало отсчета границы ЗУ
----	--

<p>76:14:010445:82. В имеющихся в ЕГРН границах данный земельный участок смещен на юг. В имеющихся в ЕГРН границах данный земельный участок смещен на юг.</p>

Сведения об уточняемых земельных участках, необходимые для исправления реестровых ошибок в сведениях о местоположении их границ

1. Сведения о характерных точках границ уточняемого земельного участка с кадастровым номером 76:14:010445:79

Система координат МСК-76, зона 1

Зона № 1

Обозначение характерных точек границ	Координаты, м				Метод определения координат	Формулы, примененные для расчета средней квадратической погрешности определения координат характерных точек границ (Mt), с подставленными в такие формулы значениями и итоговые (вычисленные) значения Mt, м	Описание закрепления точки
	содержатся в Едином государственном реестре недвижимости		определены в ходе выполнения комплексных кадастровых работ				
	X	Y	X	Y			
1	2	3	4	5	6	7	8
13	423152.2 8	1259559. 32	423168.0 5	1259551 .21	Метод спутниковых геодезических измерений (определений)	$Mt = \sqrt{(0.07^2 + 0.07^2)} = 0.10$	—
14	423114.2 2	1259579. 56	423137.0 4	1259568 .19	Метод спутниковых геодезических измерений (определений)	$Mt = \sqrt{(0.07^2 + 0.07^2)} = 0.10$	—
15	423121.3 4	1259592. 54	423173.0 2	1259634 .22	Метод спутниковых геодезических измерений (определений)	$Mt = \sqrt{(0.07^2 + 0.07^2)} = 0.10$	—
16	423155.7	1259636.	423203.3	1259617	Метод	$Mt = \sqrt{(0.07^2 + 0.07^2)}$	—

	2	32	5	.82	спутниковых геодезических измерений (определений))=0.10	
17	423182.69	1259623.28	–	–	Метод спутниковых геодезических измерений (определений)	$Mt=\sqrt{(0.07^2+0.07^2)}$)=0.10	–
13	423152.28	1259559.32	423168.05	1259551.21	Метод спутниковых геодезических измерений (определений)	$Mt=\sqrt{(0.07^2+0.07^2)}$)=0.10	–

2. Сведения о частях границ уточняемого земельного участка с кадастровым номером 76:14:010445:79

Обозначение части границ		Горизонтальное проложение (S), м	Описание прохождения части границ	Сведения о согласовании местоположения границ (согласовано/спорное)
от т.	до т.			
1	2	3	4	5
13	14	35.35	–	согласовано
14	15	75.20	–	согласовано
15	16	34.48	–	согласовано
16	13	75.39	–	согласовано

3. Сведения о характеристиках уточняемого земельного участка с кадастровым номером 76:14:010445:79

№ п/п	Наименование характеристики	Значение характеристики
1	2	3
1.	Адрес земельного участка	Российская Федерация, Ярославская обл., Рыбинский р-н, Колосово д

1.1	Сведения о местоположении земельного участка (при отсутствии адреса) в структурированном в соответствии с федеральной информационной адресной системой виде	–
1.2	Дополнительные сведения о местоположении земельного участка	земельный участок 38
2.	Площадь земельного участка ± величина предельной погрешности определения (вычисления) площади ($P \pm \Delta P$), м ²	2629 кв.м ± 10.38 кв.м
3.	Формула, примененная для вычисления предельной погрешности определения площади земельного участка с подставленными значениями (ΔP), м ²	$\Delta P = 2 * M_t * \sqrt{P} * \sqrt{((1 + K^2) / (2 * K))} = 2 * 0.10 * \sqrt{2629} * \sqrt{((1 + 1.25^2)/(2 * 1.25))} = 10.38$
4.	Площадь земельного участка согласно сведениям Единого государственного реестра недвижимости ($P_{\text{кад}}$), м ²	2629
5.	Оценка расхождения P и $P_{\text{кад}}$ ($P - P_{\text{кад}}$), м ²	0 кв.м
6.	Предельные минимальный и максимальный размеры земельного участка ($P_{\text{мин}}$ и $P_{\text{макс}}$), м ²	400 3000
7.	Кадастровый номер или иной государственный учетный номер (инвентарный) объекта недвижимости, расположенного на земельном участке	–
8.	Вид (виды) разрешенного использования	Для ведения личного подсобного хозяйства
8.1	Дополнительные сведения об использовании земельного участка	–
9.	Сведения о земельных участках (землях общего пользования, территории общего пользования), посредством которых обеспечивается доступ	76:14:010445:3У1
10.	Иные сведения	–
4. Пояснения к сведениям об уточняемом земельном участке с кадастровым номером: 76:14:010445:79		
1.	Фактически занимаемая площадь земельного участка 76:14:010445:79 соответствует площади ЕГРН. Конфигурация данного участка изменилась. При проведении ККР	

были обнаружены признаки реестровой ошибки в местоположении данного участка и не совпадение его существующих на местности границ с границами имеющимися в ЕГРН. Фактически его границы определены по схеме, приложенной к постановлению №86 от 09.07.2002 года. Кроме того он был образован путем раздела на ряду с ЗУ 76:14:010445:78, 76:14:010445:82, 76:14:010445:77, 76:14:010445:81, 76:14:010445:77. На местности его границы не закреплены знаками, однако ЗУ 76:14:010445:82 закреплен на местности металлическими столбами, и границы ЗУ 76:14:010445:79 формировались, учитывая схему раздела, беря за начало отсчета границы ЗУ 76:14:010445:82. Так же при межевании ЗУ, из которого был образован данный участок была допущена реестровая ошибка не только в его местоположении, но и конфигурации. Конфигурация не соответствовала схеме, приложенной к постановлению №86 от 09.07.2002 года, при этом границы ЗУ не имели и не имеют закреплений на местности какими-либо знаками, природных объектов, которые не позволяли сформировать участок прямоугольным не существует). В имеющихся в ЕГРН границах данный земельный участок смещен на юг.

Сведения об уточняемых земельных участках, необходимые для исправления реестровых ошибок в сведениях о местоположении их границ

1. Сведения о характерных точках границ уточняемого земельного участка с кадастровым номером 76:14:010445:80

Система координат МСК-76, зона 1

Зона № 1

Обозначение характерных точек границ	Координаты, м				Метод определения координат	Формулы, примененные для расчета средней квадратической погрешности определения координат характерных точек границ (Mt), с подставленными в такие формулы значениями и итоговые (вычисленные) значения Mt, м	Описание закрепления точки
	содержатся в Едином государственном реестре недвижимости		определены в ходе выполнения комплексных кадастровых работ				
	X	Y	X	Y			
1	2	3	4	5	6	7	8
7	423220.6 1	1259604. 94	423237.7 3	1259599. .63	Метод спутниковых геодезических измерений (определений)	$Mt = \sqrt{(0.07^2 + 0.07^2)} = 0.10$	—
10	423210.7 7	1259584. 78	423226.8 4	1259578. .11	Метод спутниковых геодезических измерений (определений)	$Mt = \sqrt{(0.07^2 + 0.07^2)} = 0.10$	—
11	423200.6 2	1259563. 98	423216.0 7	1259556. .62	Метод спутниковых геодезических измерений (определений)	$Mt = \sqrt{(0.07^2 + 0.07^2)} = 0.10$	—
18	423189.3	1259539.	423203.3	1259532	Метод	$Mt = \sqrt{(0.07^2 + 0.07^2)}$	—

	8	54	9	.06	спутниковых геодезических измерений (определений))=0.10	
19	423170.87	1259549.39	423185.72	1259541.42	Метод спутниковых геодезических измерений (определений)	$Mt=\sqrt{(0.07^2+0.07^2)}$)=0.10	–
20	423201.63	1259614.12	423220.61	1259608.78	Метод спутниковых геодезических измерений (определений)	$Mt=\sqrt{(0.07^2+0.07^2)}$)=0.10	–
7	423220.61	1259604.94	423237.73	1259599.63	Метод спутниковых геодезических измерений (определений)	$Mt=\sqrt{(0.07^2+0.07^2)}$)=0.10	–

2. Сведения о частях границ уточняемого земельного участка с кадастровым номером 76:14:010445:80

Обозначение части границ		Горизонтальное проложение (S), м	Описание прохождения части границ	Сведения о согласовании местоположения границ (согласовано/спорное)
от т.	до т.			
1	2	3	4	5
7	10	24.12	–	согласовано
10	11	24.04	–	согласовано
11	18	27.64	–	согласовано
18	19	20.00	–	согласовано
19	20	75.86	–	согласовано

20	7	19.41	–	согласовано

3. Сведения о характеристиках уточняемого земельного участка с кадастровым номером 76:14:010445:80

№ п/п	Наименование характеристики	Значение характеристики
1	2	3
1.	Адрес земельного участка	–
1.1	Сведения о местоположении земельного участка (при отсутствии адреса) в структурированном в соответствии с федеральной информационной адресной системой виде	–
1.2	Дополнительные сведения о местоположении земельного участка	–
2.	Площадь земельного участка ± величина предельной погрешности определения (вычисления) площади ($P \pm \Delta P$), м ²	1500 кв.м ± 8.04 кв.м
3.	Формула, примененная для вычисления предельной погрешности определения площади земельного участка с подставленными значениями (ΔP), м ²	$\Delta P = 2 * M_t * \sqrt{P} * \sqrt{((1 + K^2) / (2 * K))} = 2 * 0.10 * \sqrt{1500} * \sqrt{((1 + 1.48^2) / (2 * 1.48))} = 8.04$
4.	Площадь земельного участка согласно сведениям Единого государственного реестра недвижимости ($P_{\text{кад}}$), м ²	1500
5.	Оценка расхождения P и $P_{\text{кад}}$ ($P - P_{\text{кад}}$), м ²	0 кв.м
6.	Предельные минимальный и максимальный размеры земельного участка ($P_{\text{мин}}$ и $P_{\text{макс}}$), м ²	400 3000
7.	Кадастровый номер или иной государственный учетный номер (инвентарный) объекта недвижимости, расположенного на земельном участке	–
8.	Вид (виды) разрешенного использования	Для ведения личного подсобного хозяйства
8.1	Дополнительные сведения об использовании земельного участка	–

9.	Сведения о земельных участках (землях общего пользования, территории общего пользования), посредством которых обеспечивается доступ	76:14:010445:ЗУ1
10.	Иные сведения	—

4. Пояснения к сведениям об уточняемом земельном участке с кадастровым номером: 76:14:010445:80

1.	<p>Фактически занимаемая площадь земельного участка 76:14:010445:80 соответствует площади ЕГРН. Конфигурация данного участка не изменилась. При проведении ККР были обнаружены признаки реестровой ошибки в местоположении данного участка и не совпадение его существующих на местности границ с границами имеющимися в ЕГРН. Фактически его границы определены по схеме, приложенной к постановлению №86 от 09.07.2002 года, а так же часть его границ закреплены на местности металлическими столбами. Кроме того он был образован путем раздела на ряду с ЗУ 76:14:010445:78, 76:14:010445:82, 76:14:010445:77, 76:14:010445:81, 76:14:010445:79. На местности его границы не закреплены знаками, однако ЗУ 76:14:010445:82 закреплён на местности металлическими столбами, и границы ЗУ 76:14:010445:80 формировались, учитывая схему раздела, беря за начало отсчета границы ЗУ 76:14:010445:82. В имеющихся в ЕГРН границах данный земельный участок смещен на юг. В имеющихся в ЕГРН границах данный земельный участок смещен на юг.</p>
----	--

Сведения об уточняемых земельных участках, необходимые для исправления реестровых ошибок в сведениях о местоположении их границ

1. Сведения о характерных точках границ уточняемого земельного участка с кадастровым номером 76:14:010445:81

Система координат МСК-76, зона 1

Зона № 1

Обозначение характерных точек границ	Координаты, м				Метод определения координат	Формулы, примененные для расчета средней квадратической погрешности определения координат характерных точек границ (Mt), с подставленными в такие формулы значениями и итоговые (вычисленные) значения Mt, м	Описание закрепления точки
	содержатся в Едином государственном реестре недвижимости		определены в ходе выполнения комплексных кадастровых работ				
	X	Y	X	Y			
1	2	3	4	5	6	7	8
16	423182.69	1259623.28	423203.35	1259617.82	Метод спутниковых геодезических измерений (определений)	$Mt = \sqrt{(0.07^2 + 0.07^2)} = 0.10$	—
20	423201.63	1259614.12	423220.61	1259608.78	Метод спутниковых геодезических измерений (определений)	$Mt = \sqrt{(0.07^2 + 0.07^2)} = 0.10$	—
19	423170.87	1259549.39	423185.72	1259541.42	Метод спутниковых геодезических измерений (определений)	$Mt = \sqrt{(0.07^2 + 0.07^2)} = 0.10$	—
13	423152.2	1259559.	423168.0	1259551	Метод	$Mt = \sqrt{(0.07^2 + 0.07^2)}$	—

	7	30	5	.21	спутниковых геодезических измерений (определений))=0.10	
16	423182.69	1259623.28	423203.35	1259617.82	Метод спутниковых геодезических измерений (определений)	$Mt=\sqrt{(0.07^2+0.07^2)}$)=0.10	–

2. Сведения о частях границ уточняемого земельного участка с кадастровым номером 76:14:010445:81

Обозначение части границ		Горизонтальное проложение (S), м	Описание прохождения части границ	Сведения о согласовании местоположения границ (согласовано/спорное)
от т.	до т.			
1	2	3	4	5
16	20	19.48	–	согласовано
20	19	75.86	–	согласовано
19	13	20.20	–	согласовано
13	16	75.39	–	согласовано

3. Сведения о характеристиках уточняемого земельного участка с кадастровым номером 76:14:010445:81

№ п/п	Наименование характеристики	Значение характеристики
1	2	3
1.	Адрес земельного участка	–
1.1	Сведения о местоположении земельного участка (при отсутствии адреса) в структурированном в соответствии с федеральной информационной адресной системой виде	–
1.2	Дополнительные сведения о местоположении земельного участка	–

2.	Площадь земельного участка ± величина предельной погрешности определения (вычисления) площади ($P \pm \Delta P$), м ²	1500 кв.м ± 8.01 кв.м
3.	Формула, примененная для вычисления предельной погрешности определения площади земельного участка с подставленными значениями (ΔP), м ²	$\Delta P = 2 * M_t * \sqrt{P} * \sqrt{((1 + K^2) / (2 * K))} = 2 * 0.10 * \sqrt{1500} * \sqrt{((1 + 1.45^2)/(2 * 1.45))} = 8.01$
4.	Площадь земельного участка согласно сведениям Единого государственного реестра недвижимости ($P_{\text{кад}}$), м ²	1500
5.	Оценка расхождения P и $P_{\text{кад}}$ ($P - P_{\text{кад}}$), м ²	0 кв.м
6.	Предельные минимальный и максимальный размеры земельного участка ($P_{\text{мин}}$ и $P_{\text{макс}}$), м ²	400 3000
7.	Кадастровый номер или иной государственный учетный номер (инвентарный) объекта недвижимости, расположенного на земельном участке	–
8.	Вид (виды) разрешенного использования	Для ведения личного подсобного хозяйства
8.1	Дополнительные сведения об использовании земельного участка	–
9.	Сведения о земельных участках (землях общего пользования, территории общего пользования), посредством которых обеспечивается доступ	76:14:010445:ЗУ1
10.	Иные сведения	–

4. Пояснения к сведениям об уточняемом земельном участке с кадастровым номером: 76:14:010445:81

1.	Фактически занимаемая площадь земельного участка 76:14:010445:81 соответствует площади ЕГРН. Конфигурация данного участка не изменилась. При проведении ККР были обнаружены признаки реестровой ошибки в местоположении данного участка и не совпадение его существующих на местности границ с границами имеющимися в ЕГРН. Фактически его границы определены по схеме, приложенной к постановлению №86 от 09.07.2002 года. Кроме того он был образован путем раздела на ряду с ЗУ 76:14:010445:78, 76:14:010445:82, 76:14:010445:80, 76:14:010445:77, 76:14:010445:79. На местности его границы не закреплены знаками, однако ЗУ 76:14:010445:82 закреплен на местности металлическими столбами, и границы ЗУ 76:14:010445:81 формировались, учитывая схему раздела, беря за начало отсчета границы ЗУ 76:14:010445:82. В имеющихся в ЕГРН границах данный земельный участок смещен на
----	---

	ЮГ.
--	-----

Сведения об уточняемых земельных участках, необходимые для исправления реестровых ошибок в сведениях о местоположении их границ

1. Сведения о характерных точках границ уточняемого земельного участка с кадастровым номером 76:14:010445:82

Система координат МСК-76, зона 1

Зона № 1

Обозначение характерных точек границ	Координаты, м				Метод определения координат	Формулы, примененные для расчета средней квадратической погрешности определения координат характерных точек границ (Mt), с подставленными в такие формулы значениями и итоговые (вычисленные) значения Mt, м	Описание закрепления точки
	содержатся в Едином государственном реестре недвижимости		определены в ходе выполнения комплексных кадастровых работ				
	X	Y	X	Y			
1	2	3	4	5	6	7	8
11	423200.6 2	1259563. 98	423216.0 7	1259556 .62	Метод спутниковых геодезических измерений (определений)	$Mt = \sqrt{(0.07^2 + 0.07^2)} = 0.10$	—
12	423238.5 0	1259544. 36	423252.5 1	1259536 .88	Метод спутниковых геодезических измерений (определений)	$Mt = \sqrt{(0.07^2 + 0.07^2)} = 0.10$	—
21	423225.8 1	1259520. 14	423239.8 2	1259512 .66	Метод спутниковых геодезических измерений (определений)	$Mt = \sqrt{(0.07^2 + 0.07^2)} = 0.10$	—
18	423189.3	1259539.	423203.3	1259532	Метод	$Mt = \sqrt{(0.07^2 + 0.07^2)}$	—

	8	54	9	.06	спутниковых геодезических измерений (определений))=0.10	
11	423200.62	1259563.98	423216.07	1259556.62	Метод спутниковых геодезических измерений (определений)	$Mt=\sqrt{(0.07^2+0.07^2)}$)=0.10	–

2. Сведения о частях границ уточняемого земельного участка с кадастровым номером 76:14:010445:82

Обозначение части границ		Горизонтальное проложение (S), м	Описание прохождения части границ	Сведения о согласовании местоположения границ (согласовано/спорное)
от т.	до т.			
1	2	3	4	5
11	12	41.44	–	согласовано
12	21	27.34	–	согласовано
21	18	41.27	–	согласовано
18	11	27.64	–	согласовано

3. Сведения о характеристиках уточняемого земельного участка с кадастровым номером 76:14:010445:82

№ п/п	Наименование характеристики	Значение характеристики
1	2	3
1.	Адрес земельного участка	Российская Федерация, Ярославская обл., Рыбинский р-н, Копосово д
1.1	Сведения о местоположении земельного участка (при отсутствии адреса) в структурированном в соответствии с федеральной информационной адресной системой виде	–
1.2	Дополнительные сведения о местоположении земельного участка	земельный участок 38В

2.	Площадь земельного участка \pm величина предельной погрешности определения (вычисления) площади ($P \pm \Delta P$), м ²	1137 кв.м \pm 6.77 кв.м
3.	Формула, примененная для вычисления предельной погрешности определения площади земельного участка с подставленными значениями (ΔP), м ²	$\Delta P = 2 * M_t * \sqrt{P} * \sqrt{((1 + K^2) / (2 * K))} = 2 * 0.10 * \sqrt{1137} * \sqrt{((1 + 1.12^2)/(2 * 1.12))} = 6.77$
4.	Площадь земельного участка согласно сведениям Единого государственного реестра недвижимости ($P_{\text{кад}}$), м ²	1137
5.	Оценка расхождения P и $P_{\text{кад}}$ ($P - P_{\text{кад}}$), м ²	0 кв.м
6.	Предельные минимальный и максимальный размеры земельного участка ($P_{\text{мин}}$ и $P_{\text{макс}}$), м ²	400 3000
7.	Кадастровый номер или иной государственный учетный номер (инвентарный) объекта недвижимости, расположенного на земельном участке	–
8.	Вид (виды) разрешенного использования	Для ведения личного подсобного хозяйства
8.1	Дополнительные сведения об использовании земельного участка	–
9.	Сведения о земельных участках (землях общего пользования, территории общего пользования), посредством которых обеспечивается доступ	76:14:010445:3У1
10.	Иные сведения	–
4. Пояснения к сведениям об уточняемом земельном участке с кадастровым номером: 76:14:010445:82		
1.	Фактически занимаемая площадь земельного участка 76:14:010445:82 соответствует площади ЕГРН. Конфигурация данного участка не изменилась. При проведении ККР были обнаружены признаки реестровой ошибки в местоположении данного участка и не совпадение его существующих на местности границ с границами имеющимися в ЕГРН. Фактически его границы определены по схеме, приложенной к постановлению №86 от 09.07.2002 года, а так же его границы закреплены на местности металлическими столбами. В имеющихся в ЕГРН границах данный земельный участок смещен на юг.	

Сведения об уточняемых земельных участках, необходимые для исправления реестровых ошибок в сведениях о местоположении их границ

1. Сведения о характерных точках границ уточняемого земельного участка с кадастровым номером 76:14:010445:297

Система координат МСК-76, зона 1

Зона № 1

Обозначение характерных точек границ	Координаты, м				Метод определения координат	Формулы, примененные для расчета средней квадратической погрешности определения координат характерных точек границ (Mt), с подставленными в такие формулы значениями и итоговые (вычисленные) значения Mt, м	Описание закрепления точки
	содержатся в Едином государственном реестре недвижимости		определены в ходе выполнения комплексных кадастровых работ				
	X	Y	X	Y			
1	2	3	4	5	6	7	8
5	423277.8 2	1259581. 59	423282.3 5	1259585 .78	Метод спутниковых геодезических измерений (определений)	$Mt = \sqrt{(0.07^2 + 0.07^2)} = 0.10$	—
4	423298.6 8	1259615. 00	423301.4 3	1259620 .24	Метод спутниковых геодезических измерений (определений)	$Mt = \sqrt{(0.07^2 + 0.07^2)} = 0.10$	—
22	423252.0 4	1259644. 46	423253.3 1	1259647 .22	Метод спутниковых геодезических измерений (определений)	$Mt = \sqrt{(0.07^2 + 0.07^2)} = 0.10$	—
23	423230.6	1259611.	423233.7	1259612	Метод	$Mt = \sqrt{(0.07^2 + 0.07^2)}$	—

	8	00	3	.69	спутниковых геодезических измерений (определений))=0.10	
5	423277.8 2	1259581. 59	423282.3 5	1259585 .78	Метод спутниковых геодезических измерений (определений)	$Mt=\sqrt{(0.07^2+0.07^2)}$)=0.10	–

2. Сведения о частях границ уточняемого земельного участка с кадастровым номером 76:14:010445:297

Обозначение части границ		Горизонтальное проложение (S), м	Описание прохождения части границ	Сведения о согласовании местоположения границ (согласовано/спорное)
от т.	до т.			
1	2	3	4	5
5	4	39.39	–	согласовано
4	22	55.17	–	согласовано
22	23	39.70	–	согласовано
23	5	55.57	–	согласовано

3. Сведения о характеристиках уточняемого земельного участка с кадастровым номером 76:14:010445:297

№ п/п	Наименование характеристики	Значение характеристики
1	2	3
1.	Адрес земельного участка	–
1.1	Сведения о местоположении земельного участка (при отсутствии адреса) в структурированном в соответствии с федеральной информационной адресной системой виде	–
1.2	Дополнительные сведения о местоположении земельного участка	–

2.	Площадь земельного участка \pm величина предельной погрешности определения (вычисления) площади ($P \pm \Delta P$), м ²	2189 кв.м \pm 9.36 кв.м
3.	Формула, примененная для вычисления предельной погрешности определения площади земельного участка с подставленными значениями (ΔP), м ²	$\Delta P = 2 * 0.10 * \sqrt{2189} * \sqrt{((1 + 1.03^2)/(2 * 1.03))} = 9.36$
4.	Площадь земельного участка согласно сведениям Единого государственного реестра недвижимости ($P_{\text{кад}}$), м ²	2189
5.	Оценка расхождения P и $P_{\text{кад}}$ ($P - P_{\text{кад}}$), м ²	0 кв.м
6.	Предельные минимальный и максимальный размеры земельного участка ($P_{\text{мин}}$ и $P_{\text{макс}}$), м ²	400 3000
7.	Кадастровый номер или иной государственный учетный номер (инвентарный) объекта недвижимости, расположенного на земельном участке	–
8.	Вид (виды) разрешенного использования	Для ведения личного подсобного хозяйства
8.1	Дополнительные сведения об использовании земельного участка	–
9.	Сведения о земельных участках (землях общего пользования, территории общего пользования), посредством которых обеспечивается доступ	76:14:010445:3У1
10.	Иные сведения	–
4. Пояснения к сведениям об уточняемом земельном участке с кадастровым номером: <u>76:14:010445:297</u>		
1.	Фактически занимаемая площадь земельного участка 76:14:010445:297 соответствует площади ЕГРН. Конфигурация данного участка не изменилась. При проведении ККР были обнаружены признаки реестровой ошибки в местоположении данного участка. Фактически его границы определены по схеме, приложенной к постановлению №86 от 09.07.2002 года и проектом межевания территории. . В имеющихся границах данный земельный участок пересекает границы образуемого земельного участка 76:14:010445:3У1 - улично-дорожная сеть. Поэтому было принято решение привести в соответствие границы.	

Сведения об уточняемых земельных участках, необходимые для исправления реестровых ошибок в сведениях о местоположении их границ

1. Сведения о характерных точках границ уточняемого земельного участка с кадастровым номером 76:14:010445:298

Система координат МСК-76, зона 1

Зона № 1

Обозначение характерных точек границ	Координаты, м				Метод определения координат	Формулы, примененные для расчета средней квадратической погрешности определения координат характерных точек границ (Mt), с подставленными в такие формулы значениями и итоговые (вычисленные) значения Mt, м	Описание закрепления точки
	содержатся в Едином государственном реестре недвижимости		определены в ходе выполнения комплексных кадастровых работ				
	X	Y	X	Y			
1	2	3	4	5	6	7	8
4	423298.68	1259615.00	423301.43	1259620.24	Метод спутниковых геодезических измерений (определений)	$Mt = \sqrt{(0.07^2 + 0.07^2)} = 0.10$	—
3	423316.64	1259643.78	423317.86	1259649.92	Метод спутниковых геодезических измерений (определений)	$Mt = \sqrt{(0.07^2 + 0.07^2)} = 0.10$	—
24	423300.35	1259653.95	423301.06	1259659.22	Метод спутниковых геодезических измерений (определений)	$Mt = \sqrt{(0.07^2 + 0.07^2)} = 0.10$	—
25	423305.2	1259661.	423305.5	1259667	Метод	$Mt = \sqrt{(0.07^2 + 0.07^2)}$	—

	1	76	1	.28	спутниковых геодезических измерений (определений))=0.10	
26	423275.20	1259680.72	423274.54	1259684.64	Метод спутниковых геодезических измерений (определений)	$Mt=\sqrt{(0.07^2+0.07^2)}$)=0.10	–
22	423252.04	1259644.46	423253.31	1259647.22	Метод спутниковых геодезических измерений (определений)	$Mt=\sqrt{(0.07^2+0.07^2)}$)=0.10	–
4	423298.68	1259615.00	423301.43	1259620.24	Метод спутниковых геодезических измерений (определений)	$Mt=\sqrt{(0.07^2+0.07^2)}$)=0.10	–

2. Сведения о частях границ уточняемого земельного участка с кадастровым номером 76:14:010445:298

Обозначение части границ		Горизонтальное проложение (S), м	Описание прохождения части границ	Сведения о согласовании местоположения границ (согласовано/спорное)
от т.	до т.			
1	2	3	4	5
4	3	33.92	–	согласовано
3	24	19.20	–	согласовано
24	25	9.21	–	согласовано
25	26	35.50	–	согласовано
26	22	43.02	–	согласовано

22	4	55.17	–	согласовано

3. Сведения о характеристиках уточняемого земельного участка с кадастровым номером 76:14:010445:298

№ п/п	Наименование характеристики	Значение характеристики
1	2	3
1.	Адрес земельного участка	–
1.1	Сведения о местоположении земельного участка (при отсутствии адреса) в структурированном в соответствии с федеральной информационной адресной системой виде	–
1.2	Дополнительные сведения о местоположении земельного участка	–
2.	Площадь земельного участка ± величина предельной погрешности определения (вычисления) площади ($P \pm \Delta P$), м ²	2188 кв.м ± 9.36 кв.м
3.	Формула, примененная для вычисления предельной погрешности определения площади земельного участка с подставленными значениями (ΔP), м ²	$\Delta P = 2 * M_t * \sqrt{P} * \sqrt{((1 + K^2) / (2 * K))} = 2 * 0.10 * \sqrt{2188} * \sqrt{((1 + 1.00^2)/(2 * 1.00))} = 9.36$
4.	Площадь земельного участка согласно сведениям Единого государственного реестра недвижимости ($P_{\text{кад}}$), м ²	2188
5.	Оценка расхождения P и $P_{\text{кад}}$ ($P - P_{\text{кад}}$), м ²	0 кв.м
6.	Предельные минимальный и максимальный размеры земельного участка ($P_{\text{мин}}$ и $P_{\text{макс}}$), м ²	400 3000
7.	Кадастровый номер или иной государственный учетный номер (инвентарный) объекта недвижимости, расположенного на земельном участке	–
8.	Вид (виды) разрешенного использования	Для ведения личного подсобного хозяйства
8.1	Дополнительные сведения об использовании земельного участка	–

9.	Сведения о земельных участках (землях общего пользования, территории общего пользования), посредством которых обеспечивается доступ	76:14:010445:ЗУ1
10.	Иные сведения	—
4. Пояснения к сведениям об уточняемом земельном участке с кадастровым номером: <u>76:14:010445:298</u>		
1.	<p>Фактически занимаемая площадь земельного участка 76:14:010445:298 соответствует площади ЕГРН. Конфигурация данного участка не изменилась. При проведении ККР были обнаружены признаки реестровой ошибки в местоположении данного участка. Фактически его границы определены по схеме, приложенной к постановлению №86 от 09.07.2002 года и проектом межевания территории. . В имеющихся границах данный земельный участок пересекает границы образуемого земельного участка 76:14:010445:ЗУ1 - улично-дорожная сеть. Поэтому было принято решение привести в соответствие границы.</p>	

Описание местоположения зданий, сооружений, объектов незавершенного строительства на земельном участке

1. Сведения о характерных точках контура объекта недвижимости с кадастровым номером 76:14:010445:58

Система координат МСК-76, зона 1

Зона № 1

Обозначение характерных точек контура	Содержатся в Едином государственном реестре недвижимости			Определены в ходе выполнения комплексных кадастровых работ			Метод определения координат	Формулы, примененные для расчета средней квадратической погрешности определения координат характерных точек (M_t), м, с подставленными в такие формулы значениями и итоговые (вычисленные) значения M_t , м
	Координаты, м		Радиус, м	Координаты, м		Радиус, м		
	X	Y	R	X	Y	R		
1	2	3	4	5	6	7	8	9
н1850	–	–	–	42353 2.01	12597 45.13	–	Метод спутниковых геодезических измерений (определений)	$M_t = \sqrt{(0.07^2 + 0.07^2)} = 0.10$
н1860	–	–	–	42353 8.46	12597 55.28	–	Метод спутниковых геодезических измерений (определений)	$M_t = \sqrt{(0.07^2 + 0.07^2)} = 0.10$
н1870	–	–	–	42353 1.39	12597 60.41	–	Метод спутниковых геодезических измерений (определений)	$M_t = \sqrt{(0.07^2 + 0.07^2)} = 0.10$

н1880	–	–	–	42352 9.92	12597 58.39	–	Метод спутниковых геодезических измерений (определений)	$Mt=\sqrt{(0.07^2+0.07^2)}=0.10$
н1890	–	–	–	42352 7.31	12597 59.91	–	Метод спутниковых геодезических измерений (определений)	$Mt=\sqrt{(0.07^2+0.07^2)}=0.10$
н1900	–	–	–	42352 1.74	12597 51.60	–	Метод спутниковых геодезических измерений (определений)	$Mt=\sqrt{(0.07^2+0.07^2)}=0.10$
н1850	–	–	–	42353 2.01	12597 45.13	–	Метод спутниковых геодезических измерений (определений)	$Mt=\sqrt{(0.07^2+0.07^2)}=0.10$

2. Сведения о характеристиках объекта недвижимости с кадастровым номером 76:14:010445:58

№ п/п	Наименование характеристики	Значение характеристики
1	2	3
1.	Вид объекта недвижимости	Здание
2.	Ранее присвоенный государственный учетный номер (инвентарный) здания, сооружения, объекта незавершенного строительства	–
3.	Кадастровый номер земельного участка (земельных участков), в границах которого (которых) расположены здание, сооружение, объект незавершенного	76:14:010445:35

	строительства	
4.	Уникальный учетный номер кадастрового квартала, в границах которого расположены здание, сооружение, объект незавершенного строительства	76:14:010445
5.	Адрес здания, сооружения, объекта незавершенного строительства	–
5.1	Сведения о местоположении здания, сооружения, объекта незавершенного строительства (при отсутствии адреса) в структурированном в соответствии с федеральной информационной адресной системой виде	Ярославская обл, Рыбинский р-н, Колосово д, 9 д
5.2	Дополнительные сведения о местоположении	–
6.	Иные сведения	–
3. Пояснения к сведениям об объекте недвижимости с кадастровым номером <u>76:14:010445:58</u>		
1.	–	

Описание местоположения зданий, сооружений, объектов незавершенного строительства на земельном участке

1. Сведения о характерных точках контура объекта недвижимости с кадастровым номером 76:14:010445:65

Система координат МСК-76, зона 1

Зона № 1

Обозначение характерных точек контура	Содержатся в Едином государственном реестре недвижимости			Определены в ходе выполнения комплексных кадастровых работ			Метод определения координат	Формулы, примененные для расчета средней квадратической погрешности определения координат характерных точек (M_t), м, с подставленными в такие формулы значениями и итоговые (вычисленные) значения M_t , м
	Координаты, м		Радиус, м	Координаты, м		Радиус, м		
	X	Y	R	X	Y	R		
1	2	3	4	5	6	7	8	9
н1910	–	–	–	42349 2.51	12596 76.98	–	Метод спутниковых геодезических измерений (определений)	$M_t = \sqrt{(0.07^2 + 0.07^2)} = 0.10$
н1920	–	–	–	42349 7.14	12596 84.67	–	Метод спутниковых геодезических измерений (определений)	$M_t = \sqrt{(0.07^2 + 0.07^2)} = 0.10$
н1930	–	–	–	42348 4.63	12596 92.76	–	Метод спутниковых геодезических измерений (определений)	$M_t = \sqrt{(0.07^2 + 0.07^2)} = 0.10$

н1940	–	–	–	42347 9.77	12596 84.71	–	Метод спутниковых геодезических измерений (определений)	$Mt=\sqrt{(0.07^2+0.07^2)}=0.10$
н1910	–	–	–	42349 2.51	12596 76.98	–	Метод спутниковых геодезических измерений (определений)	$Mt=\sqrt{(0.07^2+0.07^2)}=0.10$

2. Сведения о характеристиках объекта недвижимости с кадастровым номером 76:14:010445:65

№ п/п	Наименование характеристики	Значение характеристики
1	2	3
1.	Вид объекта недвижимости	Здание
2.	Ранее присвоенный государственный учетный номер (инвентарный) здания, сооружения, объекта незавершенного строительства	–
3.	Кадастровый номер земельного участка (земельных участков), в границах которого (которых) расположены здание, сооружение, объект незавершенного строительства	76:14:010445:45
4.	Уникальный учетный номер кадастрового квартала, в границах которого расположены здание, сооружение, объект незавершенного строительства	76:14:010445
5.	Адрес здания, сооружения, объекта незавершенного строительства	Российская Федерация, Ярославская обл., Рыбинский р-н, Колосово д, 11 д
5.1	Сведения о местоположении здания, сооружения, объекта незавершенного строительства (при отсутствии адреса) в структурированном в соответствии с федеральной информационной адресной системой виде	–
5.2	Дополнительные сведения о местоположении	–

6.	Иные сведения	–
3. Пояснения к сведениям об объекте недвижимости с кадастровым номером <u>76:14:010445:65</u>		
1.	–	

Описание местоположения зданий, сооружений, объектов незавершенного строительства на земельном участке

1. Сведения о характерных точках контура объекта недвижимости с кадастровым номером 76:14:010445:71

Система координат МСК-76, зона 1

Зона № 1

Обозначение характерных точек контура	Содержатся в Едином государственном реестре недвижимости			Определены в ходе выполнения комплексных кадастровых работ			Метод определения координат	Формулы, примененные для расчета средней квадратической погрешности определения координат характерных точек (M_t), м, с подставленными в такие формулы значениями и итоговые (вычисленные) значения M_t , м
	Координаты, м		Радиус, м	Координаты, м		Радиус, м		
	X	Y	R	X	Y	R		
1	2	3	4	5	6	7	8	9
н1950	–	–	–	42317 8.94	12594 02.81	–	Метод спутниковых геодезических измерений (определений)	$M_t = \sqrt{(0.07^2 + 0.07^2)} = 0.10$
н1960	–	–	–	42318 1.54	12594 08.72	–	Метод спутниковых геодезических измерений (определений)	$M_t = \sqrt{(0.07^2 + 0.07^2)} = 0.10$
н1970	–	–	–	42317 3.92	12594 12.42	–	Метод спутниковых геодезических измерений (определений)	$M_t = \sqrt{(0.07^2 + 0.07^2)} = 0.10$

н1980	–	–	–	42317 1.00	12594 06.43	–	Метод спутниковых геодезических измерений (определений)	$Mt=\sqrt{(0.07^2+0.07^2)}=0.10$
н1950	–	–	–	42317 8.94	12594 02.81	–	Метод спутниковых геодезических измерений (определений)	$Mt=\sqrt{(0.07^2+0.07^2)}=0.10$

2. Сведения о характеристиках объекта недвижимости с кадастровым номером 76:14:010445:71

№ п/п	Наименование характеристики	Значение характеристики
1	2	3
1.	Вид объекта недвижимости	Здание
2.	Ранее присвоенный государственный учетный номер (инвентарный) здания, сооружения, объекта незавершенного строительства	–
3.	Кадастровый номер земельного участка (земельных участков), в границах которого (которых) расположены здание, сооружение, объект незавершенного строительства	76:14:010445:74
4.	Уникальный учетный номер кадастрового квартала, в границах которого расположены здание, сооружение, объект незавершенного строительства	76:14:010445
5.	Адрес здания, сооружения, объекта незавершенного строительства	Российская Федерация, Ярославская обл., Рыбинский р-н, Колосово д, 46 д
5.1	Сведения о местоположении здания, сооружения, объекта незавершенного строительства (при отсутствии адреса) в структурированном в соответствии с федеральной информационной адресной системой виде	–
5.2	Дополнительные сведения о местоположении	–

6.	Иные сведения	–
3. Пояснения к сведениям об объекте недвижимости с кадастровым номером <u>76:14:010445:71</u>		
1.	–	

Описание местоположения зданий, сооружений, объектов незавершенного строительства на земельном участке

1. Сведения о характерных точках контура объекта недвижимости с кадастровым номером 76:14:010445:72

Система координат МСК-76, зона 1

Зона № 1

Обозначение характерных точек контура	Содержатся в Едином государственном реестре недвижимости			Определены в ходе выполнения комплексных кадастровых работ			Метод определения координат	Формулы, примененные для расчета средней квадратической погрешности определения координат характерных точек (M_p), м, с подставленными в такие формулы значениями и итоговые (вычисленные) значения M_t , м
	Координаты, м		Радиус, м	Координаты, м		Радиус, м		
	X	Y	R	X	Y	R		
1	2	3	4	5	6	7	8	9
н1990	–	–	–	42355 0.70	12597 71.87	–	Метод спутниковых геодезических измерений (определений)	$M_t = \sqrt{(0.07^2 + 0.07^2)} = 0.10$
н2000	–	–	–	42355 5.67	12597 78.89	–	Метод спутниковых геодезических измерений (определений)	$M_t = \sqrt{(0.07^2 + 0.07^2)} = 0.10$
н2010	–	–	–	42354 6.78	12597 85.67	–	Метод спутниковых геодезических измерений (определений)	$M_t = \sqrt{(0.07^2 + 0.07^2)} = 0.10$

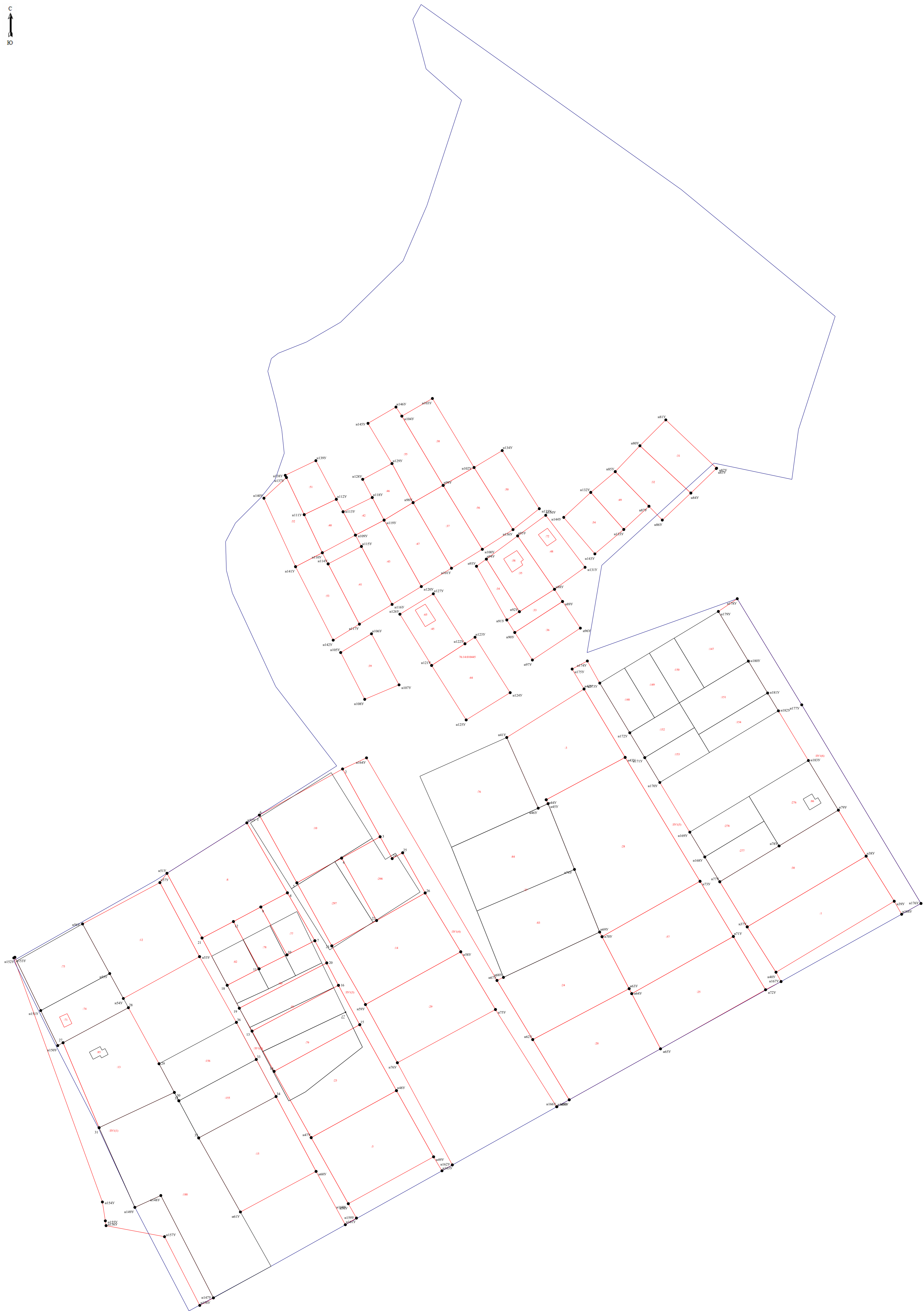
н2020	–	–	–	42354 1.95	12597 78.59	–	Метод спутниковых геодезических измерений (определений)	$Mt=\sqrt{(0.07^2+0.07^2)}=0.10$
н1990	–	–	–	42355 0.70	12597 71.87	–	Метод спутниковых геодезических измерений (определений)	$Mt=\sqrt{(0.07^2+0.07^2)}=0.10$

2. Сведения о характеристиках объекта недвижимости с кадастровым номером 76:14:010445:72

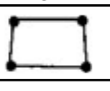

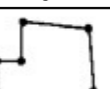


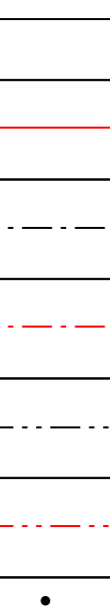
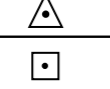
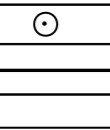



№ п/п	Наименование характеристики	Значение характеристики
1	2	3
1.	Вид объекта недвижимости	Здание
2.	Ранее присвоенный государственный учетный номер (инвентарный) здания, сооружения, объекта незавершенного строительства	–
3.	Кадастровый номер земельного участка (земельных участков), в границах которого (которых) расположены здание, сооружение, объект незавершенного строительства	76:14:010445:48
4.	Уникальный учетный номер кадастрового квартала, в границах которого расположены здание, сооружение, объект незавершенного строительства	76:14:010445
5.	Адрес здания, сооружения, объекта незавершенного строительства	Российская Федерация, Ярославская обл., Рыбинский р-н, Колосово д, 7 д
5.1	Сведения о местоположении здания, сооружения, объекта незавершенного строительства (при отсутствии адреса) в структурированном в соответствии с федеральной информационной адресной системой виде	–
5.2	Дополнительные сведения о местоположении	–

6.	Иные сведения	–
3. Пояснения к сведениям об объекте недвижимости с кадастровым номером <u>76:14:010445:72</u>		
1.	–	

Схема границ земельных участков



Условные обозначения:

№ п/п	Название условного знака	Изображение	Описание изображения
1	Границы земельного участка		для изображения применяются условные знаки №2, №3
2	Часть границы земельного участка: а) существующая часть границы б) вновь образованная или уточненная часть границы		сплошная линия черного цвета толщиной 0,2 мм сплошная линия красного цвета толщиной 0,2 мм (допускается линия черного цвета, выделенная маркером красного цвета, шириной до 3,0 мм)
3	Характерная точка границы земельного участка		круг черного цвета диаметром 1,5 мм
4	Контур здания, сооружения, объекта незавершенного строительства, размеры которого могут быть переданы в масштабе графической части		для изображения применяются условные знаки №6, №7
5	Контур здания, сооружения, объекта незавершенного строительства, размеры которого не могут быть переданы в масштабе графической части		квадрат черного цвета с длиной стороны 3,0 мм
6	Часть контура здания, сооружения, объекта незавершенного строительства: а) образованного проекцией существующего наземного конструктивного элемента здания, сооружения, объекта незавершенного строительства б) образованного проекцией вновь образованного наземного конструктивного элемента здания, сооружения, объекта незавершенного строительства в) образованного проекцией существующего подземного конструктивного элемента здания, сооружения, объекта незавершенного строительства г) образованного проекцией вновь образованного подземного конструктивного элемента здания, сооружения, объекта незавершенного строительства д) образованного проекцией существующего подземного конструктивного элемента здания, сооружения, объекта незавершенного строительства е) образованного проекцией вновь образованного подземного конструктивного элемента здания, сооружения, объекта незавершенного строительства		сплошная линия черного цвета, толщиной 0,2 мм сплошная линия красного цвета толщиной 0,2 мм (допускается линия черного цвета, выделенная маркером красного цвета, шириной до 3,0 мм) штрихпунктирная линия черного цвета толщиной 0,2 мм с длиной штриха 2,0 мм, с интервалом между штрихами и пунктирами 1,0 мм штрихпунктирная линия красного цвета толщиной 0,2 мм с длиной штриха 2,0 мм, с интервалом между штрихами и пунктирами 1,0 мм штрихпунктирная линия черного цвета толщиной 0,2 мм, длиной штриха 2,0 мм, интервалом между штрихами и пунктирами 1,0 мм штрихпунктирная линия красного цвета толщиной 0,2 мм, длиной штриха 2,0 мм, интервалом между штрихами и пунктирами 1,0 мм
7	Характерная точка контура здания		круг черного цвета диаметром 1,0 мм
8	Пункт геодезической основы: а) пункт государственной геодезической сети б) пункт геодезической сети специального назначения, созданной в соответствии с законодательством о геодезии и картографии		равносторонний треугольник со стороной 3,0 мм с точкой внутри квадрат со стороной 2,0 мм с точкой внутри
9	Точка съемочного обоснования		окружность диаметром 1,0 мм с точкой внутри
10	Направления геодезических построений при создании съемочного обоснования		сплошная линия черного цвета толщиной 0,5 мм
11	Направления геодезических построений при определении координат характерных точек границ земельного участка		сплошная линия черного цвета со стрелкой толщиной 0,2 мм